


Autor

Institution	Gemeinde Gailingen
Abteilung	Zentrale Dienste
Straße	Hauptstraße 7
PLZ	78262
Stadt	Gailingen am Hochrhein
Land	Deutschland
Ansprechpartner	Julia Linsenbolz
Telefon	+49-7734-9303-43
E-Mail	julia.linsenbolz@gailingen.de

Erstellt mit **DataCollect Webreporter** Version 1.0 am 12.07.2021 14:20:57

Messstelle

Name	Ortseingang Bús
Rtg. kommend (Name)	Búsingen Zoll
Rtg. gehend (Name)	Ortmitte
Vmax StVO	
Kommentar	
Gerätetyp	DSD

Zeitbereich

Startdatum	30.06.2021 15:00
Enddatum	12.07.2021 10:59
Tage	Mo, Di, Mi, Do, Fr, Sa, So
Zeitintervall	60 Minuten
Zeitfenster / Tag	00:00 - 23:59

Geschwindigkeitsklassen [V in km/h]

Zeit	Σ	10	20	30	40	50	60	70	80	90	100	110	>110
00:00-06:00	316	0	0	1	5	84	149	48	23	3	0	1	2
06:00-09:00	1956	0	3	17	66	738	908	185	33	4	2	0	0
15:00-19:00	5333	0	8	47	188	2054	2478	489	62	4	2	0	1
06:00-22:00	15941	0	31	163	665	6336	7168	1384	167	18	7	0	2
00:00-24:00	16583	0	31	166	683	6516	7481	1474	199	21	7	1	4

Geschwindigkeitskennzahlen [V in km/h]



DSD SAFETY Erfolg

Vmin	Vavg	Vmax	V15	V50	V85	Vexc %
14	52	143	45	51	59	55.4

Vin	Vout	Vred	Vred %
52	47	-5	-10

Beschreibungen

Vmin: Minimale Geschwindigkeit
 Vavg: Durchschnittliche Geschwindigkeit
 Vmax: Maximale Geschwindigkeit
 V15: Grenzggeschwindigkeit für die ersten 15% der Fahrzeuge
 V50: Grenzggeschwindigkeit für die ersten 50% der Fahrzeuge


V85: Grenzggeschwindigkeit für die ersten 85% der Fahrzeuge
 Vexc %: Geschwindigkeitsüberschreitung in %
 Vin: Durchschnittliche Eintrittsggeschwindigkeit
 Vout: Durchschnittliche Austrittsggeschwindigkeit
 Vred: Durchschnittliche Reduktion der Geschwindigkeit zwischen Eintritt und Austritt

Autor

Institution	Gemeinde Gailingen
Abteilung	Zentrale Dienste
Straße	Hauptstraße 7
PLZ	78262
Stadt	Gailingen am Hochrhein
Land	Deutschland
Ansprechpartner	Julia Linsenbolz
Telefon	+49-7734-9303-43
E-Mail	julia.linsenbolz@gailingen.de

Erstellt mit **DataCollect Webreporter** Version 1.0 am 12.07.2021 14:20:58

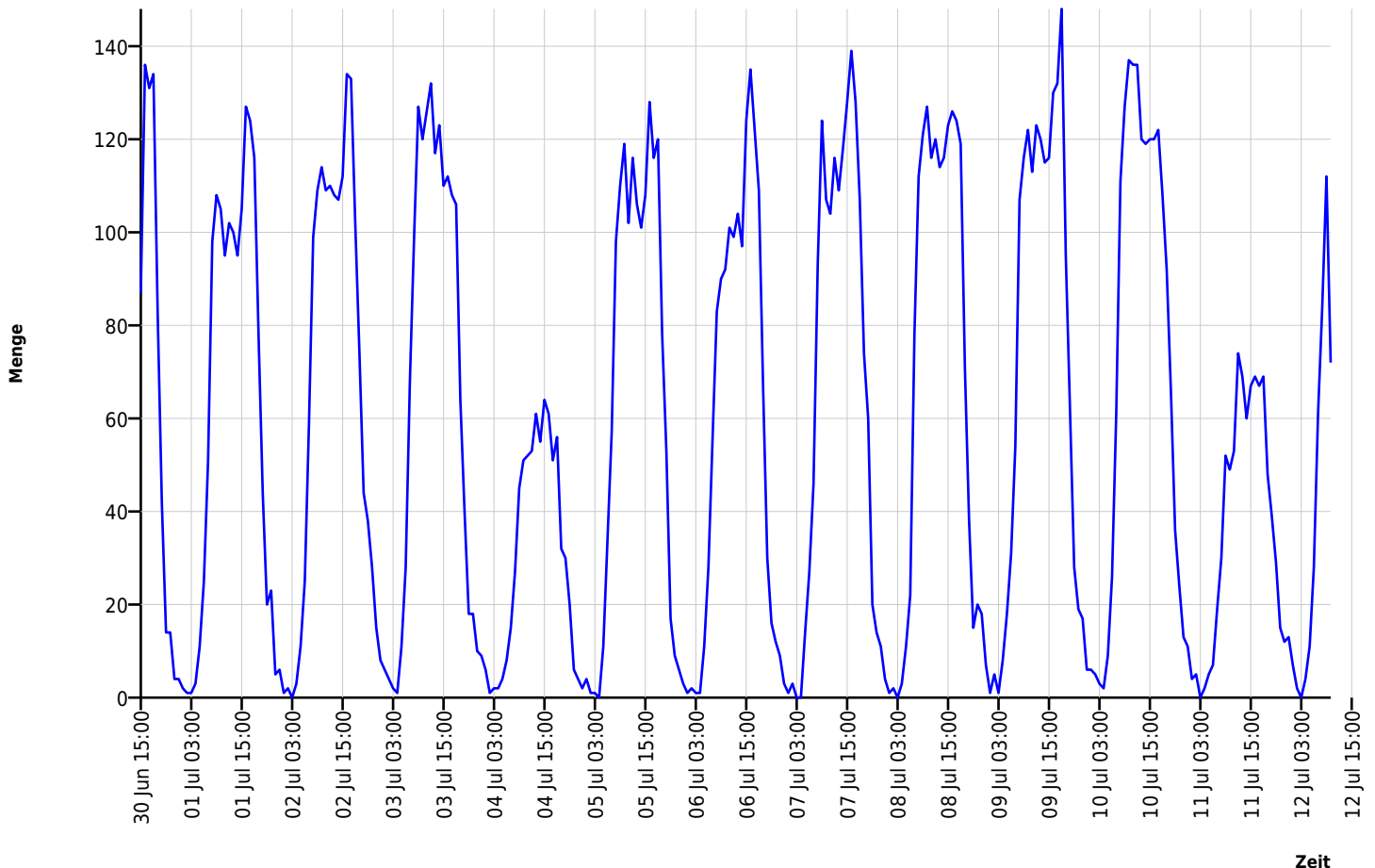
Messtelle

Name	Ortseingang Bös
Rtg. kommend (Name)	Büsingent Zoll
Rtg. gehend (Name)	Ortmitte
Vmax StVO	
Kommentar	
Gerätetyp	DSD

Zeitbereich

Startdatum	30.06.2021 15:00
Enddatum	12.07.2021 10:59
Tage	Mo, Di, Mi, Do, Fr, Sa, So
Zeitintervall	60 Minuten
Zeitfenster / Tag	00:00 - 23:59

Verkehrsmengen Ganglinie




Autor

Institution Gemeinde Gailingen
Abteilung Zentrale Dienste
Straße Hauptstraße 7
PLZ 78262
Stadt Gailingen am Hochrhein
Land Deutschland
Ansprechpartner Julia Linsenbolz
Telefon +49-7734-9303-43
E-Mail julia.linsenbolz@gailingen.de

Erstellt mit **DataCollect Webreporter** Version 1.0 am 12.07.2021 14:20:58

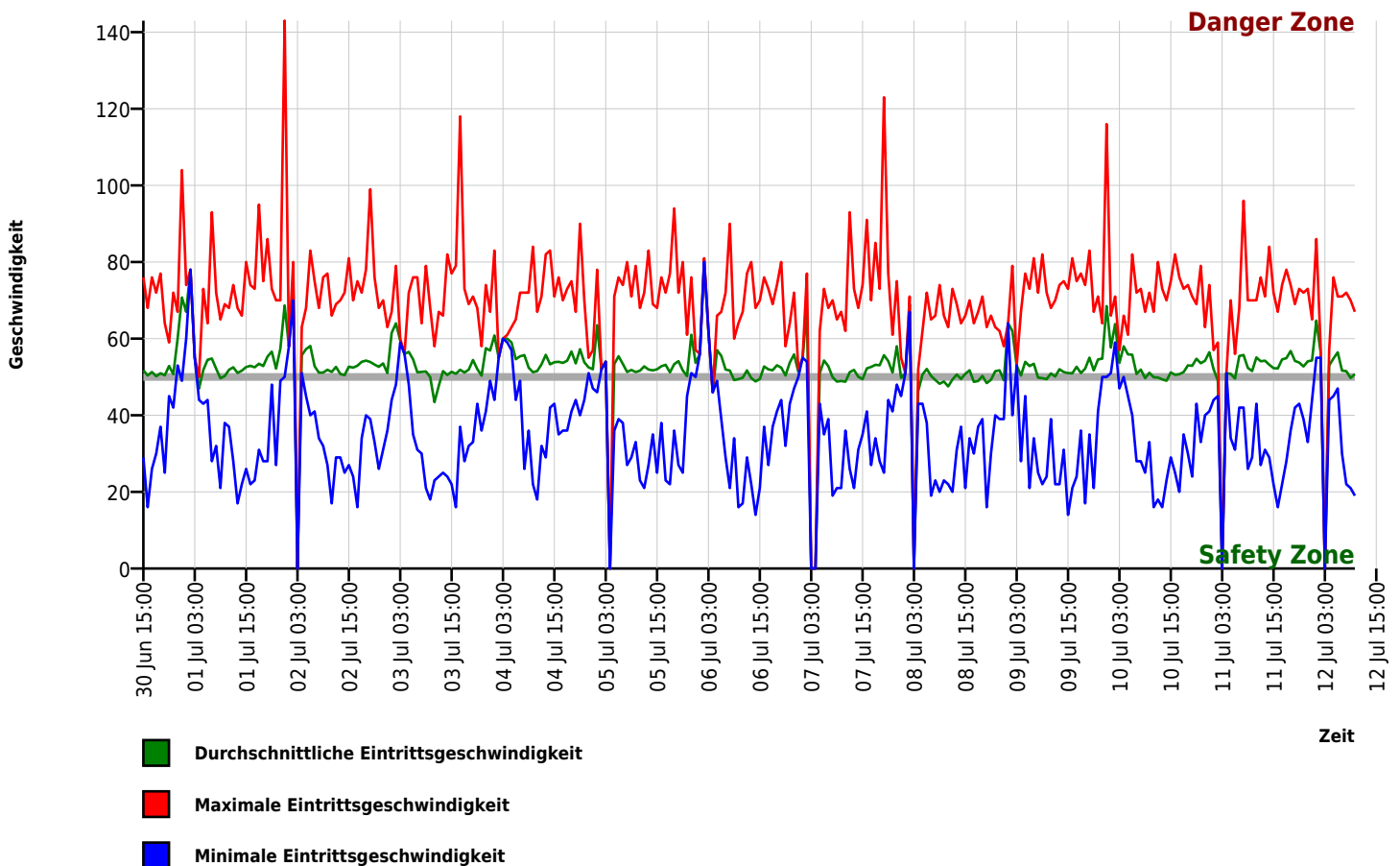
Messtelle

Name Ortseingang Bös
Rtg. kommend (Name) Bösingen Zoll
Rtg. gehend (Name) Ortmitte
Vmax StVO 
Kommentar
Gerätetyp **DSD**

Zeitbereich

Startdatum 30.06.2021 15:00
Enddatum 12.07.2021 10:59
Tage Mo, Di, Mi, Do, Fr, Sa, So
Zeitintervall 60 Minuten
Zeitfenster / Tag 00:00 - 23:59

Geschwindigkeits-Diagramm




Autor

Institution Gemeinde Gailingen
 Abteilung Zentrale Dienste
 Straße Hauptstraße 7
 PLZ 78262
 Stadt Gailingen am Hochrhein
 Land Deutschland
 Ansprechpartner Julia Linsenbolz
 Telefon +49-7734-9303-43
 E-Mail julia.linsenbolz@gailingen.de

Erstellt mit **DataCollect Webreporter** Version 1.0 am 12.07.2021 14:20:58

Messtelle

Name Ortseingang Bös
 Rtg. kommend (Name) Bösingen Zoll
 Rtg. gehend (Name) Ortsumfö
 Vmax StVO 
 Kommentar
 Gerätetyp **DSD**

Zeitbereich

Startdatum 30.06.2021 15:00
 Enddatum 12.07.2021 10:59
 Tage Mo, Di, Mi, Do, Fr, Sa, So
 Zeitintervall 60 Minuten
 Zeitfenster / Tag 00:00 - 23:59

Geschwindigkeits-Histogramm

