


Autor

Institution	Gemeinde Gailingen
Abteilung	Zentrale Dienste
Straße	Hauptstraße 7
PLZ	78262
Stadt	Gailingen am Hochrhein
Land	Deutschland
Ansprechpartner	Julia Linsenbolz
Telefon	+49-7734-9303-43
E-Mail	julia.linsenbolz@gailingen.de

Erstellt mit **DataCollect Webreporter** Version 1.0 am 10.08.2021 14:10:30

Messstelle

Name	Im Hohberger
Rtg. kommend (Name)	Genterweg
Rtg. gehend (Name)	Bergstraße
Vmax StVO	
Kommentar	
Gerätetyp	DSD

Zeitbereich

Startdatum	27.07.2021 15:00
Enddatum	10.08.2021 11:59
Tage	Mo, Di, Mi, Do, Fr, Sa, So
Zeitintervall	60 Minuten
Zeitfenster / Tag	00:00 - 23:59

Geschwindigkeitsklassen [V in km/h]

Zeit	Σ	10	20	30	40	50	60	70	80	90	100	110	>110
00:00-06:00	241	0	12	108	107	12	2	0	0	0	0	0	0
06:00-09:00	1247	0	90	596	511	47	3	0	0	0	0	0	0
15:00-19:00	3453	0	226	1750	1354	121	2	0	0	0	0	0	0
06:00-22:00	10267	0	737	5186	3964	361	18	1	0	0	0	0	0
00:00-24:00	10878	0	760	5460	4247	388	21	2	0	0	0	0	0

Geschwindigkeitskennzahlen [V in km/h]



DSD SAFETY Erfolg

Vmin	Vavg	Vmax	V15	V50	V85	Vexc %
11	30	69	24	30	36	42.8

Vin	Vout	Vred	Vred %
30	27	-3	-10

Beschreibungen

Vmin: Minimale Geschwindigkeit
 Vavg: Durchschnittliche Geschwindigkeit
 Vmax: Maximale Geschwindigkeit
 V15: Grenzggeschwindigkeit für die ersten 15% der Fahrzeuge
 V50: Grenzggeschwindigkeit für die ersten 50% der Fahrzeuge


V85: Grenzggeschwindigkeit für die ersten 85% der Fahrzeuge
 Vexc %: Geschwindigkeitsüberschreitung in %
 Vin: Durchschnittliche Eintrittsggeschwindigkeit
 Vout: Durchschnittliche Austrittsggeschwindigkeit
 Vred: Durchschnittliche Reduktion der Geschwindigkeit zwischen Eintritt und Austritt

Autor

Institution	Gemeinde Gailingen
Abteilung	Zentrale Dienste
Straße	Hauptstraße 7
PLZ	78262
Stadt	Gailingen am Hochrhein
Land	Deutschland
Ansprechpartner	Julia Linsenbolz
Telefon	+49-7734-9303-43
E-Mail	julia.linsenbolz@gailingen.de

Erstellt mit **DataCollect Webreporter** Version 1.0 am 10.08.2021 14:10:30

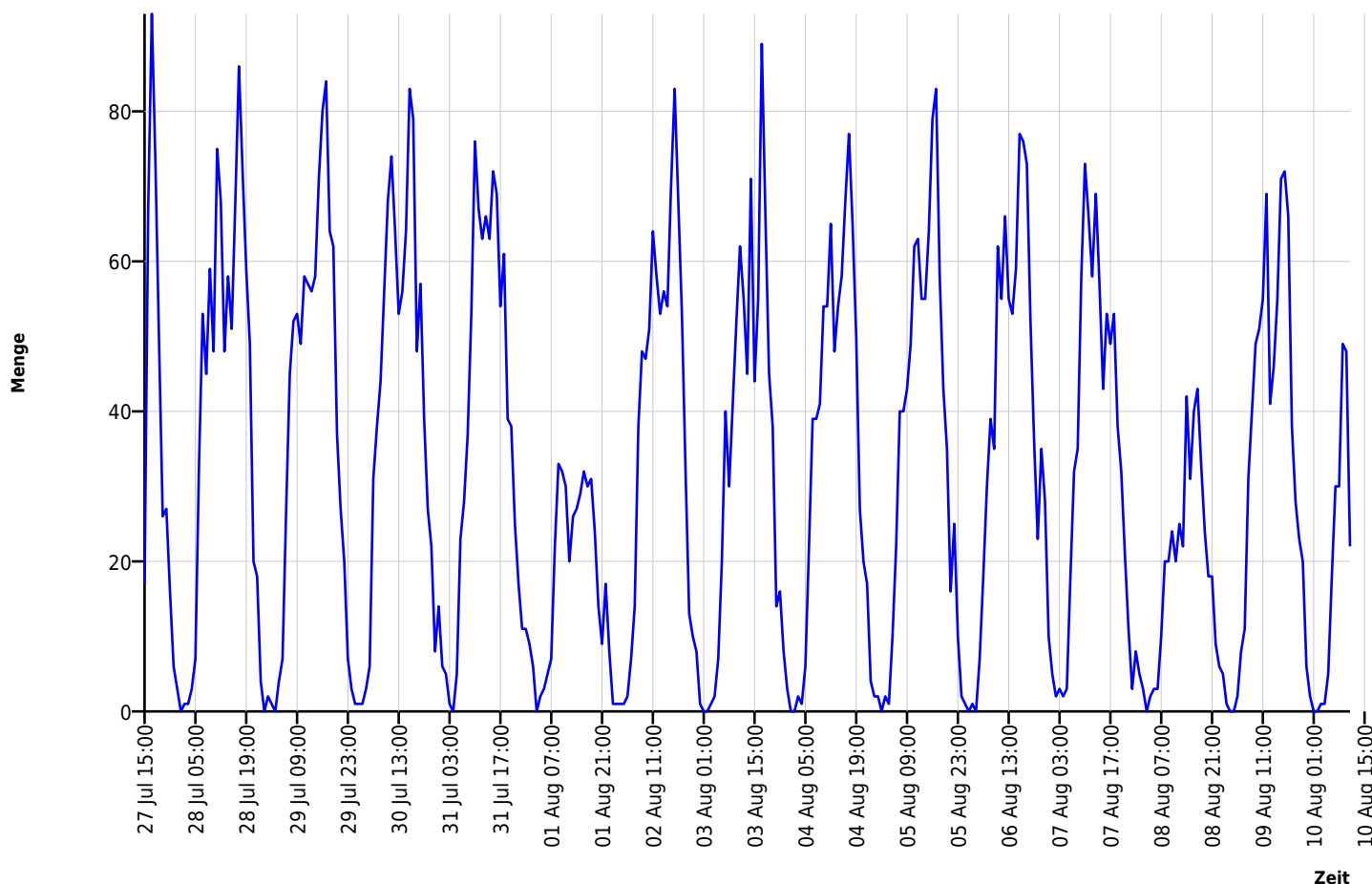
Messtelle

Name	Im Hohberger
Rtg. kommend (Name)	Genterweg
Rtg. gehend (Name)	Bergstraße
Vmax StVO	
Kommentar	
Gerätetyp	DSD

Zeitbereich

Startdatum	27.07.2021 15:00
Enddatum	10.08.2021 11:59
Tage	Mo, Di, Mi, Do, Fr, Sa, So
Zeitintervall	60 Minuten
Zeitfenster / Tag	00:00 - 23:59

Verkehrsmengen Ganglinie




Autor

Institution	Gemeinde Gailingen
Abteilung	Zentrale Dienste
Straße	Hauptstraße 7
PLZ	78262
Stadt	Gailingen am Hochrhein
Land	Deutschland
Ansprechpartner	Julia Linsenbolz
Telefon	+49-7734-9303-43
E-Mail	julia.linsenbolz@gailingen.de

Erstellt mit **DataCollect Webreporter** Version 1.0 am 10.08.2021 14:10:30

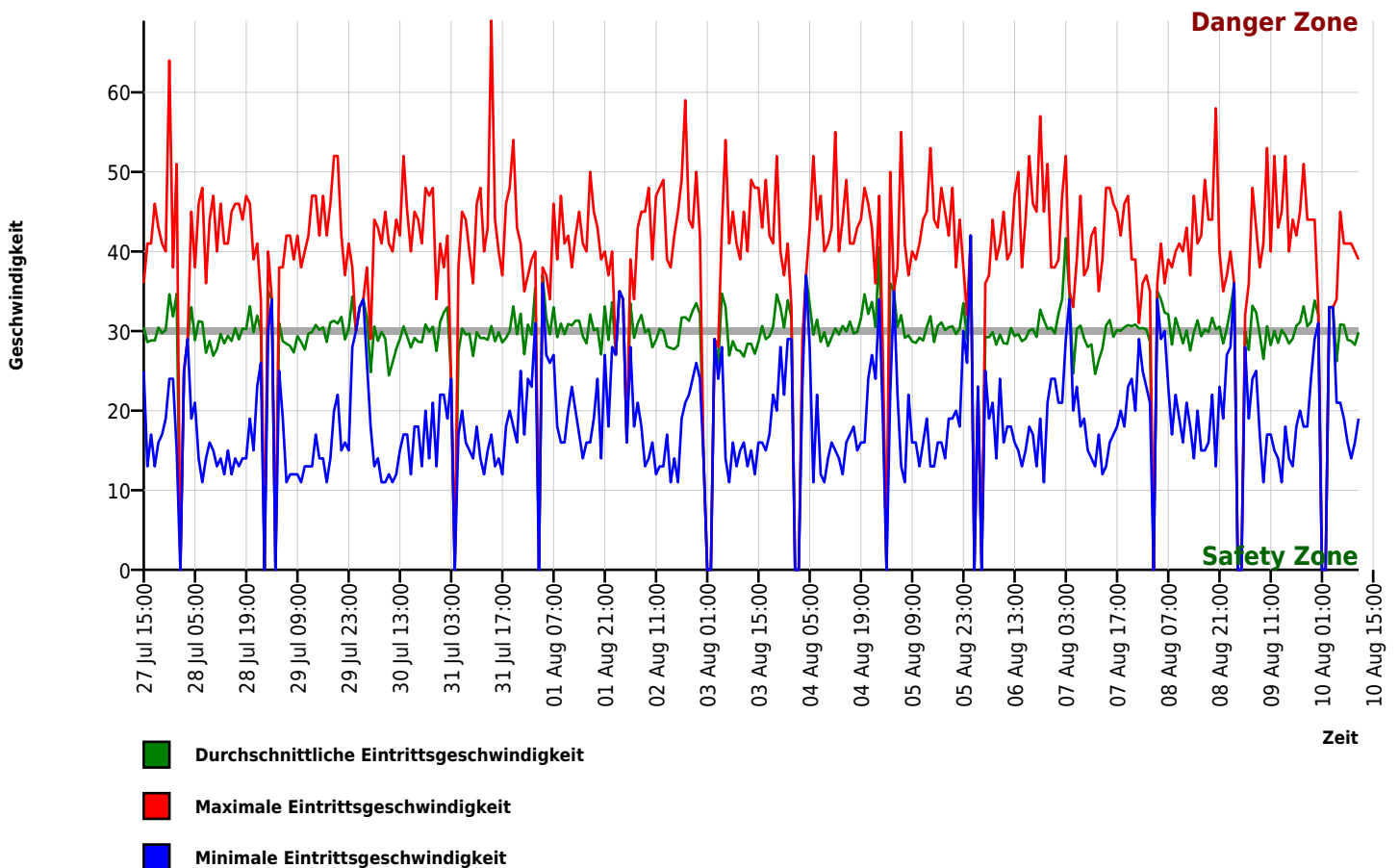
Messtelle

Name	Im Hohberger
Rtg. kommend (Name)	Genterweg
Rtg. gehend (Name)	Bergstraße
Vmax StVO	
Kommentar	
Gerätetyp	DSD

Zeitbereich

Startdatum	27.07.2021 15:00
Enddatum	10.08.2021 11:59
Tage	Mo, Di, Mi, Do, Fr, Sa, So
Zeitintervall	60 Minuten
Zeitfenster / Tag	00:00 - 23:59

Geschwindigkeits-Diagramm




Autor

Institution	Gemeinde Gailingen
Abteilung	Zentrale Dienste
Straße	Hauptstraße 7
PLZ	78262
Stadt	Gailingen am Hochrhein
Land	Deutschland
Ansprechpartner	Julia Linsenbolz
Telefon	+49-7734-9303-43
E-Mail	julia.linsenbolz@gailingen.de

Erstellt mit **DataCollect Webreporter** Version 1.0 am 10.08.2021 14:10:30

Messstelle

Name	Im Hohberger
Rtg. kommend (Name)	Genterweg
Rtg. gehend (Name)	Bergstraße
Vmax StVO	
Kommentar	
Gerätetyp	DSD

Zeitbereich

Startdatum	27.07.2021 15:00
Enddatum	10.08.2021 11:59
Tage	Mo, Di, Mi, Do, Fr, Sa, So
Zeitintervall	60 Minuten
Zeitfenster / Tag	00:00 - 23:59

Geschwindigkeits-Histogramm

