

## Autor

Institution	Gemeinde Gailingen
Abteilung	Zentrale Dienste
Straße	Hauptstraße 7
PLZ	78262
Stadt	Gailingen am Hochrhein
Land	Deutschland
Ansprechpartner	Beatrice Roth
Telefon	+49-7734-9303-42
E-Mail	beatrice.roth@gailingen.de

Erstellt mit **DataCollect Webreporter** Version 1.0 am 12.03.2019 08:31:23

## Messstelle

Name	Bürglestraße
Rtg. kommend (Name)	L 190
Rtg. gehend (Name)	Gailingen
Vmax StVO	<b>30</b>
Kommentar	
Gerätetyp	<b>DSD</b>

## Zeitbereich

Startdatum	15.02.2019 09:00
Enddatum	12.03.2019 08:59
Tage	Mo, Di, Mi, Do, Fr, Sa, So
Zeitintervall	60 Minuten
Zeitfenster / Tag	00:00 - 23:59

## Geschwindigkeitsklassen [V in km/h]

Zeit	Σ	10	20	30	40	50	60	70	80	90	100	110	>110
00:00-06:00	85	0	1	5	29	28	19	3	0	0	0	0	0
06:00-09:00	836	0	12	69	398	319	36	2	0	0	0	0	0
15:00-19:00	0	0	0	0	0	0	0	0	0	0	0	0	0
06:00-22:00	1751	0	28	185	806	624	100	8	0	0	0	0	0
00:00-24:00	1996	0	31	202	906	704	139	14	0	0	0	0	0

## Geschwindigkeitskennzahlen [V in km/h]



**DSD SAFETY Erfolg**

Vmin	Vavg	Vmax	V15	V50	V85	Vexc %	Vin	Vout	Vred	Vred %
11	39	70	32	39	48	<b>88.3</b>	<b>39</b>	<b>34</b>	-5	-13

### Beschreibungen

Vmin: Minimale Geschwindigkeit

Vavg: Durchschnittliche Geschwindigkeit

Vmax: Maximale Geschwindigkeit

V15: Grenzggeschwindigkeit für die ersten 15% der Fahrzeuge

V50: Grenzggeschwindigkeit für die ersten 50% der Fahrzeuge

V85: Grenzggeschwindigkeit für die ersten 85% der Fahrzeuge

Vexc %: Geschwindigkeitsüberschreitung in %

Vin: Durchschnittliche Eintrittsgeschwindigkeit

Vout: Durchschnittliche Austrittsgeschwindigkeit

Vred: Durchschnittliche Reduktion der Geschwindigkeit zwischen Eintritt und Austritt

## Autor

Institution	Gemeinde Gailingen
Abteilung	Zentrale Dienste
Straße	Hauptstraße 7
PLZ	78262
Stadt	Gailingen am Hochrhein
Land	Deutschland
Ansprechpartner	Beatrice Roth
Telefon	+49-7734-9303-42
E-Mail	beatrice.roth@gailingen.de

Erstellt mit **DataCollect Webreporter** Version 1.0 am 12.03.2019 08:31:23

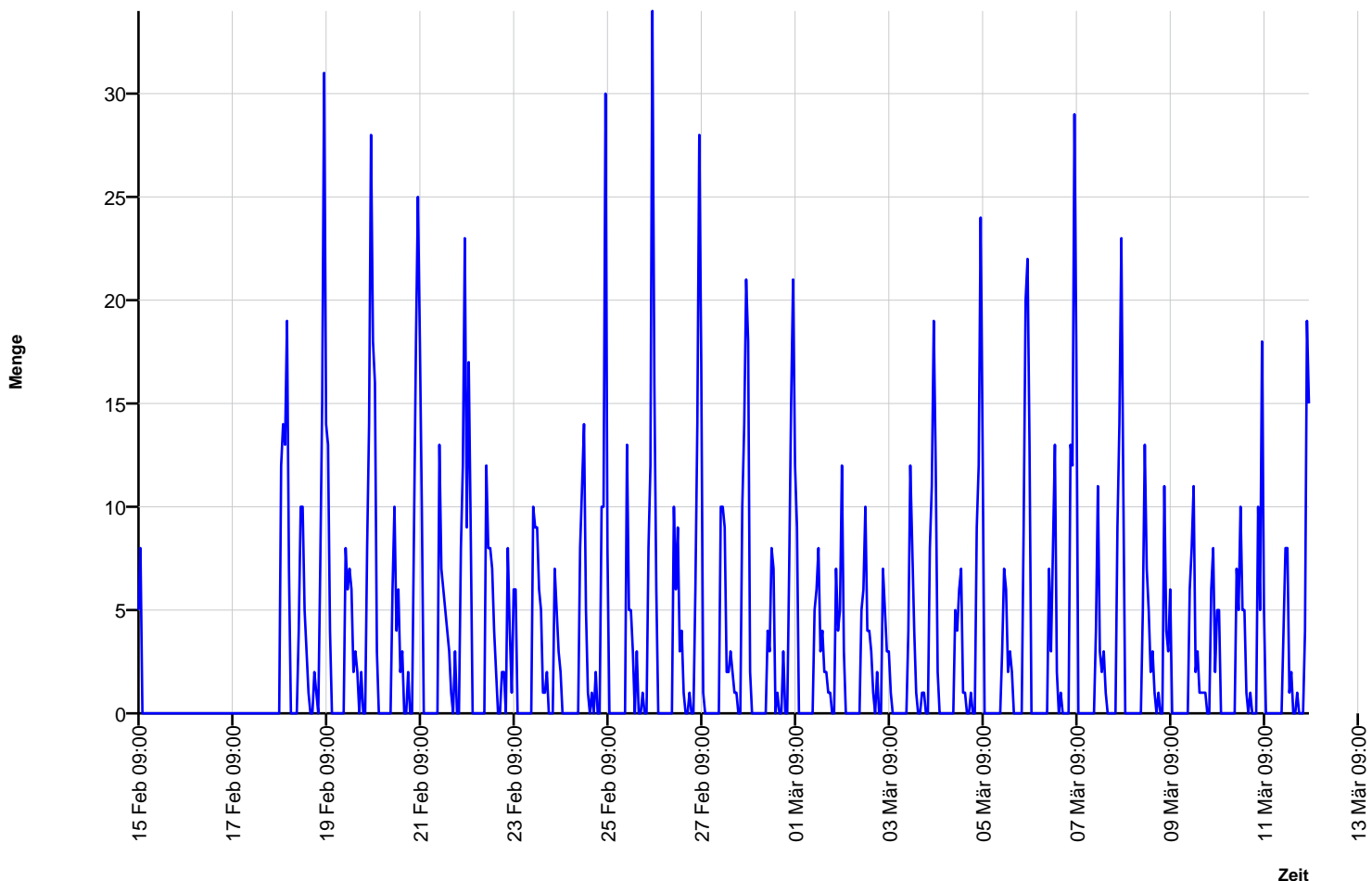
## Messstelle

Name	Bürglestraße
Rtg. kommend (Name)	L 190
Rtg. gehend (Name)	Gailingen
Vmax StVO	<b>30</b>
Kommentar	
Gerätetyp	<b>DSD</b>

## Zeitbereich

Startdatum	15.02.2019 09:00
Enddatum	12.03.2019 08:59
Tage	Mo, Di, Mi, Do, Fr, Sa, So
Zeitintervall	60 Minuten
Zeitfenster / Tag	00:00 - 23:59

## Verkehrsmengen Ganglinie




## Autor

Institution	Gemeinde Gailingen
Abteilung	Zentrale Dienste
Straße	Hauptstraße 7
PLZ	78262
Stadt	Gailingen am Hochrhein
Land	Deutschland
Ansprechpartner	Beatrice Roth
Telefon	+49-7734-9303-42
E-Mail	beatrice.roth@gailingen.de

Erstellt mit **DataCollect Webreporter** Version 1.0 am 12.03.2019 08:31:23

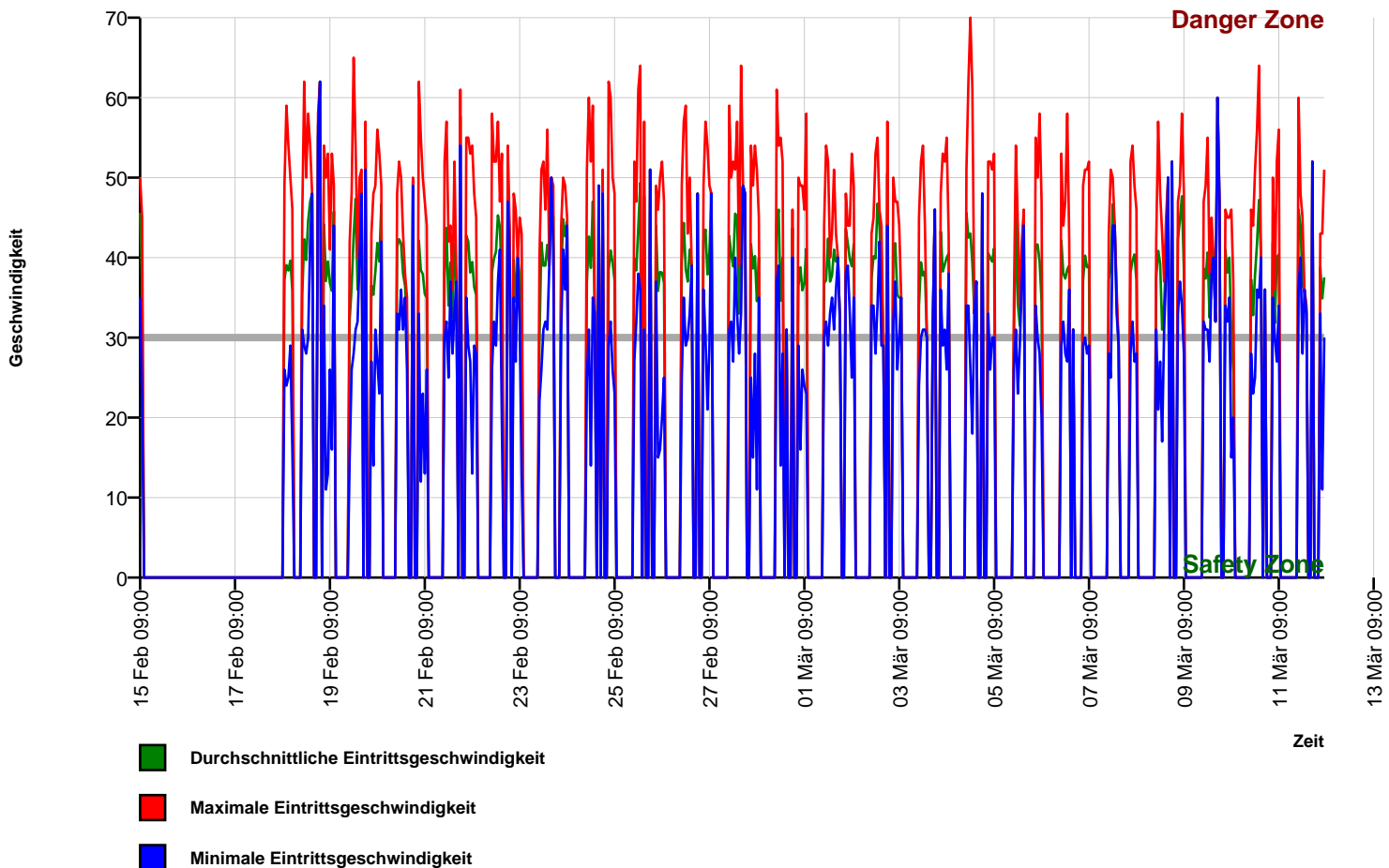
## Messstelle

Name	Bürglestraße
Rtg. kommend (Name)	L 190
Rtg. gehend (Name)	Gailingen
Vmax StVO	
Kommentar	
Gerätetyp	<b>DSD</b>

## Zeitbereich

Startdatum	15.02.2019 09:00
Enddatum	12.03.2019 08:59
Tage	Mo, Di, Mi, Do, Fr, Sa, So
Zeitintervall	60 Minuten
Zeitfenster / Tag	00:00 - 23:59

## Geschwindigkeits-Diagramm



## Autor

Institution	Gemeinde Gailingen
Abteilung	Zentrale Dienste
Straße	Hauptstraße 7
PLZ	78262
Stadt	Gailingen am Hochrhein
Land	Deutschland
Ansprechpartner	Beatrice Roth
Telefon	+49-7734-9303-42
E-Mail	beatrice.roth@gailingen.de

Erstellt mit **DataCollect Webreporter** Version 1.0 am 12.03.2019 08:31:23

## Messstelle

Name	Bürglestraße
Rtg. kommend (Name)	L 190
Rtg. gehend (Name)	Gailingen
Vmax StVO	<b>30</b>
Kommentar	
Gerätetyp	<b>DSD</b>

## Zeitbereich

Startdatum	15.02.2019 09:00
Enddatum	12.03.2019 08:59
Tage	Mo, Di, Mi, Do, Fr, Sa, So
Zeitintervall	60 Minuten
Zeitfenster / Tag	00:00 - 23:59

## Geschwindigkeits-Histogramm

