

Autor

Institution	Gemeinde Gailingen
Abteilung	Zentrale Dienste
Straße	Hauptstraße 7
PLZ	78262
Stadt	Gailingen am Hochrhein
Land	Deutschland
Ansprechpartner	Beatrice Roth
Telefon	+49-7734-9303-42
E-Mail	beatrice.roth@gailingen.de

Erstellt mit **DataCollect Webreporter** Version 1.0 am 15.02.2019 09:24:18

Messstelle

Name	Bürglestraße
Rtg. kommend (Name)	L 190
Rtg. gehend (Name)	Gailingen
Vmax StVO	30
Kommentar	
Gerätetyp	DSD

Zeitbereich

Startdatum	11.02.2019 10:00
Enddatum	15.02.2019 09:59
Tage	Mo, Di, Mi, Do, Fr, Sa, So
Zeitintervall	60 Minuten
Zeitfenster / Tag	00:00 - 23:59

Geschwindigkeitsklassen [V in km/h]

Zeit	Σ	10	20	30	40	50	60	70	80	90	100	110	>110
00:00-06:00	13	0	0	1	6	2	4	0	0	0	0	0	0
06:00-09:00	184	0	3	12	72	84	11	2	0	0	0	0	0
15:00-19:00	3	0	0	1	0	2	0	0	0	0	0	0	0
06:00-22:00	433	0	6	43	187	165	29	3	0	0	0	0	0
00:00-24:00	473	0	6	45	209	172	38	3	0	0	0	0	0

Geschwindigkeitskennzahlen [V in km/h]



DSD SAFETY Erfolg

Vmin	Vavg	Vmax	V15	V50	V85	Vexc %
11	40	65	32	39	48	89.2

Vin	Vout	Vred	Vred %
40	35	-5	-13

Beschreibungen

Vmin: Minimale Geschwindigkeit

Vavg: Durchschnittliche Geschwindigkeit

Vmax: Maximale Geschwindigkeit

V15: Grenzggeschwindigkeit für die ersten 15% der Fahrzeuge

V50: Grenzggeschwindigkeit für die ersten 50% der Fahrzeuge

V85: Grenzggeschwindigkeit für die ersten 85% der Fahrzeuge

Vexc %: Geschwindigkeitsüberschreitung in %

Vin: Durchschnittliche Eintrittsgeschwindigkeit

Vout: Durchschnittliche Austrittsgeschwindigkeit

Vred: Durchschnittliche Reduktion der Geschwindigkeit zwischen Eintritt und Austritt

Autor

Institution	Gemeinde Gailingen
Abteilung	Zentrale Dienste
Straße	Hauptstraße 7
PLZ	78262
Stadt	Gailingen am Hochrhein
Land	Deutschland
Ansprechpartner	Beatrice Roth
Telefon	+49-7734-9303-42
E-Mail	beatrice.roth@gailingen.de

Erstellt mit **DataCollect Webreporter** Version 1.0 am 15.02.2019 09:24:18

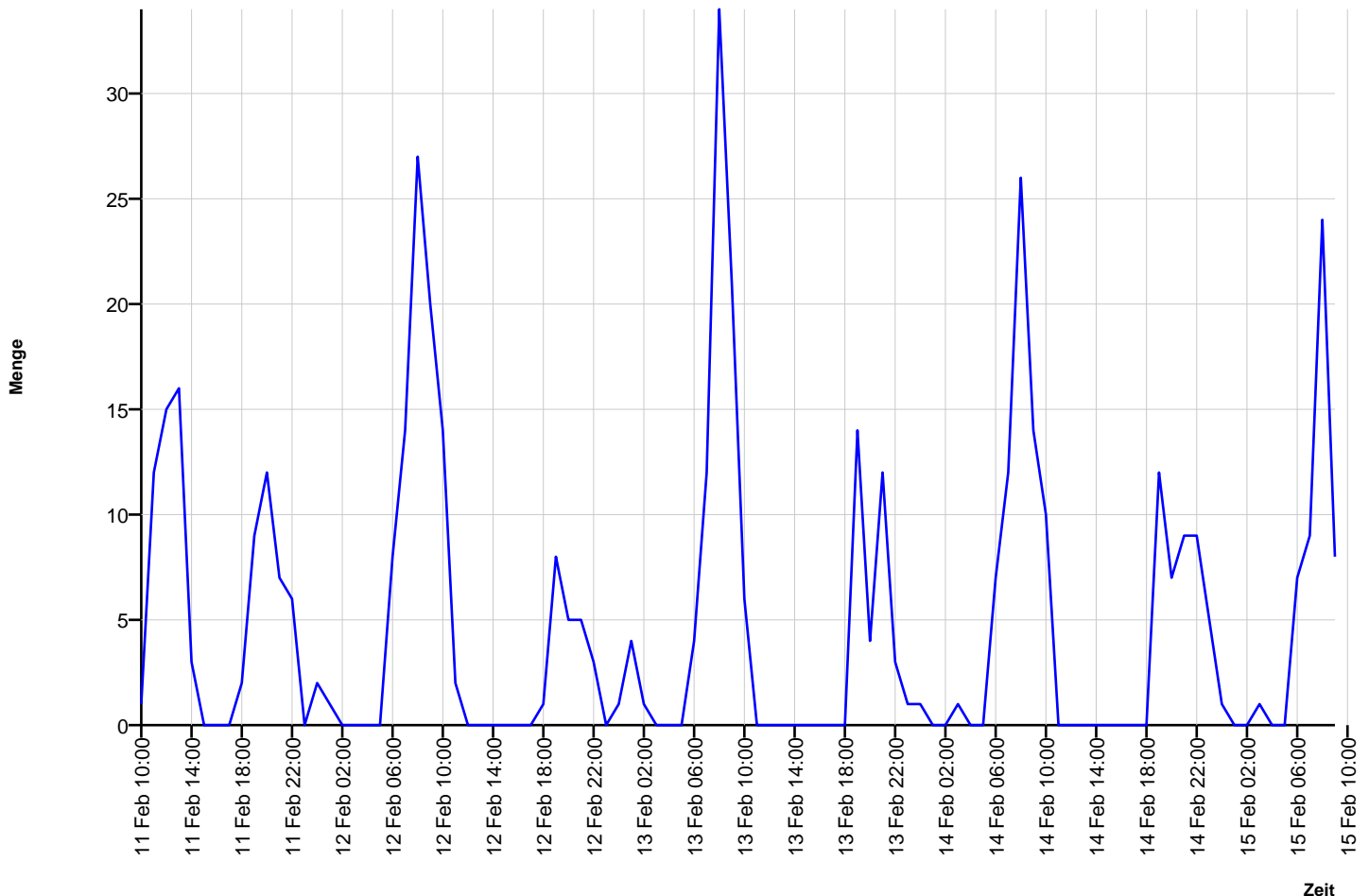
Messstelle

Name	Bürglestraße
Rtg. kommend (Name)	L 190
Rtg. gehend (Name)	Gailingen
Vmax StVO	30
Kommentar	
Gerätetyp	DSD

Zeitbereich

Startdatum	11.02.2019 10:00
Enddatum	15.02.2019 09:59
Tage	Mo, Di, Mi, Do, Fr, Sa, So
Zeitintervall	60 Minuten
Zeitfenster / Tag	00:00 - 23:59

Verkehrsmengen Ganglinie




Autor

Institution	Gemeinde Gailingen
Abteilung	Zentrale Dienste
Straße	Hauptstraße 7
PLZ	78262
Stadt	Gailingen am Hochrhein
Land	Deutschland
Ansprechpartner	Beatrice Roth
Telefon	+49-7734-9303-42
E-Mail	beatrice.roth@gailingen.de

Erstellt mit **DataCollect Webreporter** Version 1.0 am 15.02.2019 09:24:18

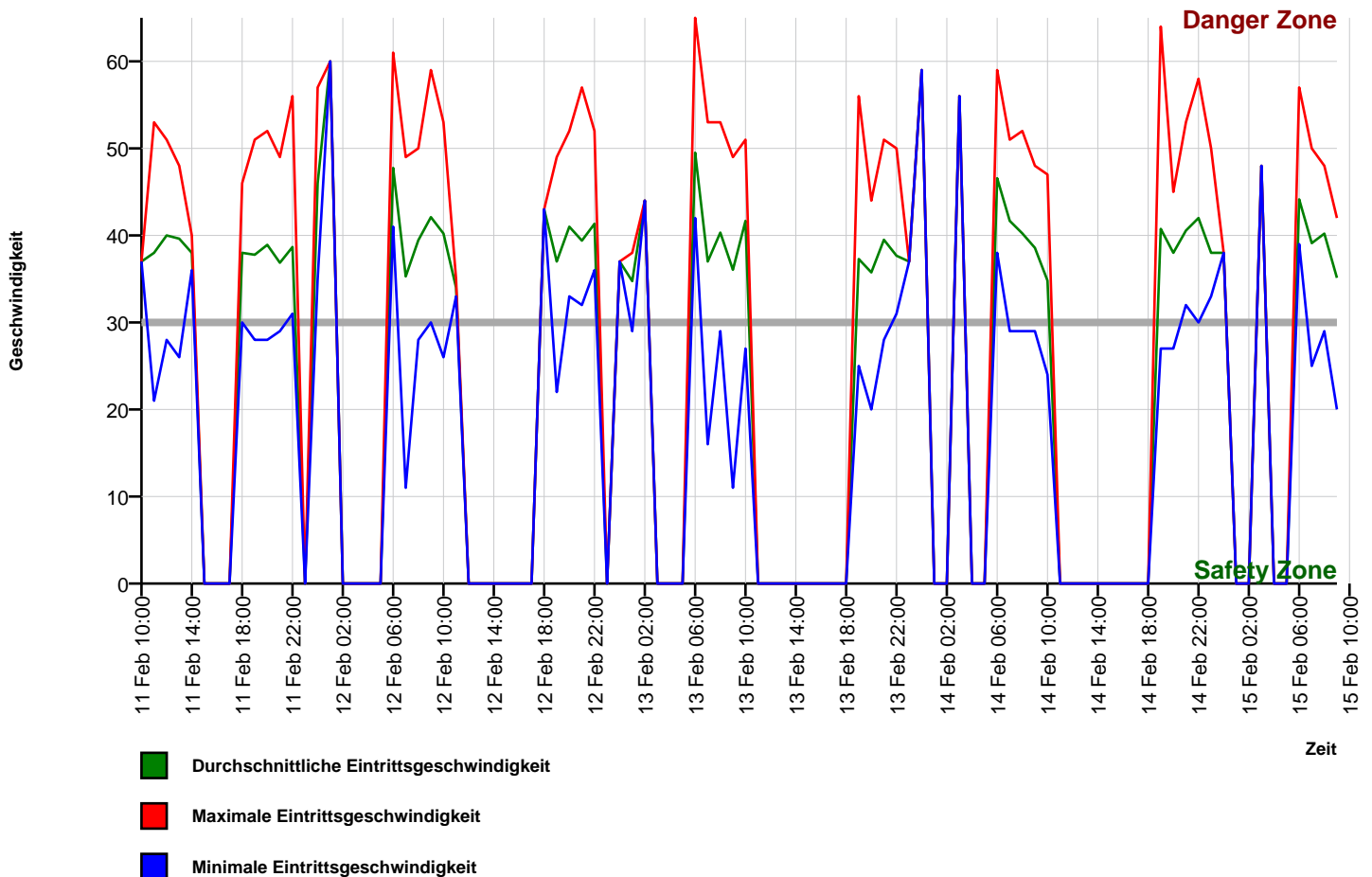
Messstelle

Name	Bürglestraße
Rtg. kommend (Name)	L 190
Rtg. gehend (Name)	Gailingen
Vmax StVO	
Kommentar	
Gerätetyp	DSD

Zeitbereich

Startdatum	11.02.2019 10:00
Enddatum	15.02.2019 09:59
Tage	Mo, Di, Mi, Do, Fr, Sa, So
Zeitintervall	60 Minuten
Zeitfenster / Tag	00:00 - 23:59

Geschwindigkeits-Diagramm



Autor

Institution	Gemeinde Gailingen
Abteilung	Zentrale Dienste
Straße	Hauptstraße 7
PLZ	78262
Stadt	Gailingen am Hochrhein
Land	Deutschland
Ansprechpartner	Beatrice Roth
Telefon	+49-7734-9303-42
E-Mail	beatrice.roth@gailingen.de

Erstellt mit **DataCollect Webreporter** Version 1.0 am 15.02.2019 09:24:18

Messstelle

Name	Bürglestraße
Rtg. kommend (Name)	L 190
Rtg. gehend (Name)	Gailingen
Vmax StVO	30
Kommentar	
Gerätetyp	DSD

Zeitbereich

Startdatum	11.02.2019 10:00
Enddatum	15.02.2019 09:59
Tag	Mo, Di, Mi, Do, Fr, Sa, So
Zeitintervall	60 Minuten
Zeitfenster / Tag	00:00 - 23:59

Geschwindigkeits-Histogramm

