


Autor

Institution	Gemeinde Gailingen
Abteilung	Zentrale Dienste
Straße	Hauptstraße 7
PLZ	78262
Stadt	Gailingen am Hochrhein
Land	Deutschland
Ansprechpartner	Julia Linsenbolz
Telefon	+49-7734-9303-43
E-Mail	julia.linsenbolz@gailingen.de

Erstellt mit **DataCollect Webreporter** Version 1.0 am 04.12.2019 15:16:31

Messstelle

Name	Büsinger Straße
Rtg. kommend (Name)	Ortseingang
Rtg. gehend (Name)	Industriegebiet
Vmax StVO	
Kommentar	
Gerätetyp	DSD

Zeitbereich

Startdatum	06.11.2019 16:00
Enddatum	26.11.2019 09:59
Tage	Mo, Di, Mi, Do, Fr, Sa, So
Zeitintervall	60 Minuten
Zeitfenster / Tag	00:00 - 23:59

Geschwindigkeitsklassen [V in km/h]

Zeit	Σ	10	20	30	40	50	60	70	80	90	100	110	>110
00:00-06:00	505	0	1	0	12	139	220	98	27	7	0	1	0
06:00-09:00	1482	0	3	9	57	469	611	246	63	21	3	0	0
15:00-19:00	8405	0	24	69	554	3879	3273	540	58	7	0	1	0
06:00-22:00	24108	0	52	193	1445	10421	9704	1937	299	52	4	1	0
00:00-24:00	25370	0	53	195	1473	10785	10285	2149	355	67	4	4	0

Geschwindigkeitskennzahlen [V in km/h]



DSD SAFETY Erfolg

Vmin	Vavg	Vmax	V15	V50	V85	Vexc %
11	51	104	44	51	58	50.7

Vin	Vout	Vred	Vred %
51	45	-6	-12

Beschreibungen

Vmin: Minimale Geschwindigkeit

Vavg: Durchschnittliche Geschwindigkeit

Vmax: Maximale Geschwindigkeit

V15: Grenzggeschwindigkeit für die ersten 15% der Fahrzeuge

V50: Grenzggeschwindigkeit für die ersten 50% der Fahrzeuge

V85: Grenzggeschwindigkeit für die ersten 85% der Fahrzeuge

Vexc %: Geschwindigkeitsüberschreitung in %

Vin: Durchschnittliche Eintrittsgeschwindigkeit

Vout: Durchschnittliche Austrittsgeschwindigkeit


Vred: Durchschnittliche Reduktion der Geschwindigkeit zwischen Eintritt und Austritt

Autor

Institution	Gemeinde Gailingen
Abteilung	Zentrale Dienste
Straße	Hauptstraße 7
PLZ	78262
Stadt	Gailingen am Hochrhein
Land	Deutschland
Ansprechpartner	Julia Linsenbolz
Telefon	+49-7734-9303-43
E-Mail	julia.linsenbolz@gailingen.de

Erstellt mit **DataCollect Webreporter** Version 1.0 am 04.12.2019 15:16:32

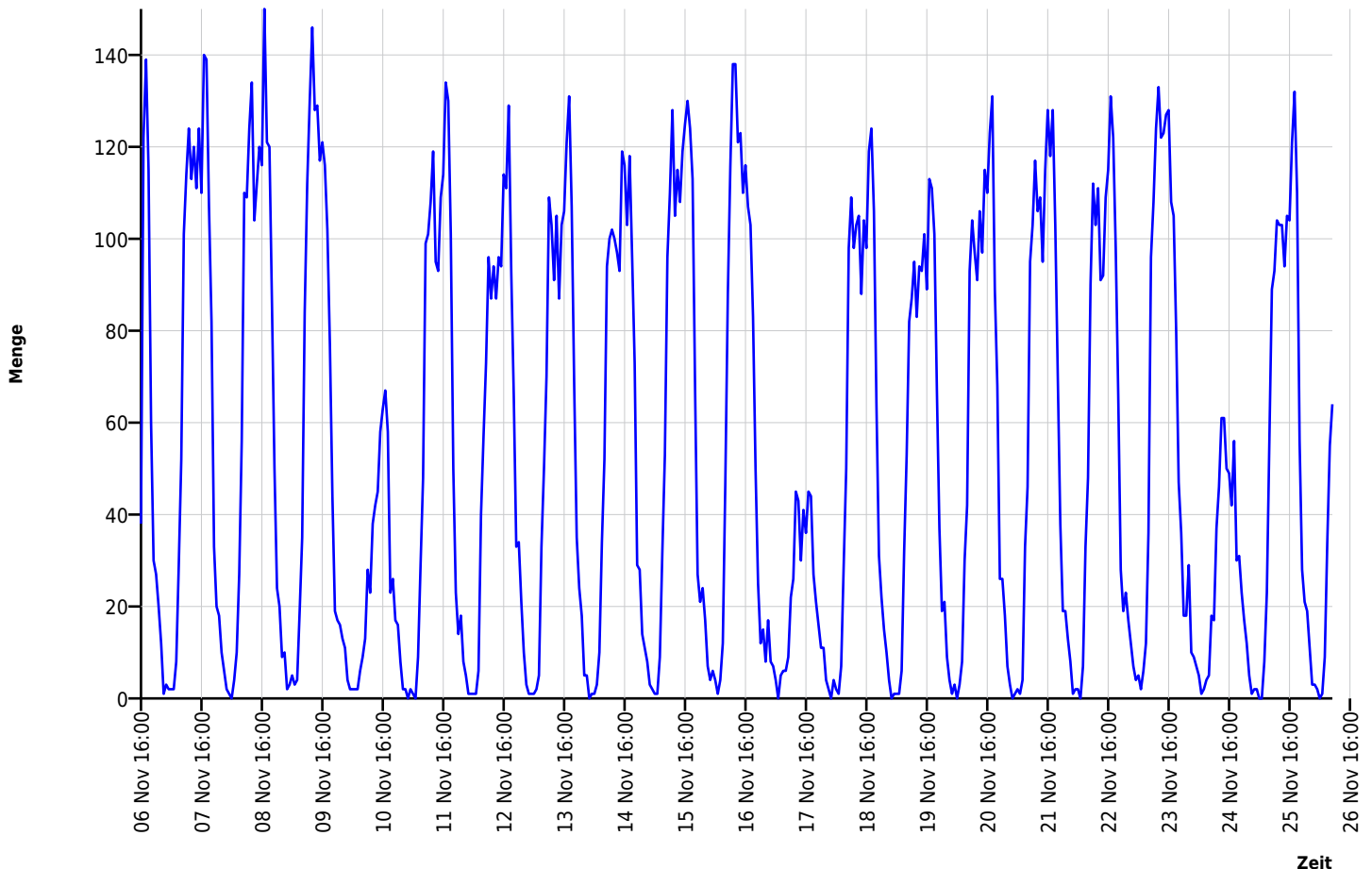
Messtelle

Name	Büisinger Straße
Rtg. kommend (Name)	Ortseingang
Rtg. gehend (Name)	Industriegebiet
Vmax StVO	
Kommentar	
Gerätetyp	DSD

Zeitbereich

Startdatum	06.11.2019 16:00
Enddatum	26.11.2019 09:59
Tage	Mo, Di, Mi, Do, Fr, Sa, So
Zeitintervall	60 Minuten
Zeitfenster / Tag	00:00 - 23:59

Verkehrsmengen Ganglinie




Autor

Institution	Gemeinde Gailingen
Abteilung	Zentrale Dienste
Straße	Hauptstraße 7
PLZ	78262
Stadt	Gailingen am Hochrhein
Land	Deutschland
Ansprechpartner	Julia Linsenbolz
Telefon	+49-7734-9303-43
E-Mail	julia.linsenbolz@gailingen.de

Erstellt mit **DataCollect Webreporter** Version 1.0 am 04.12.2019 15:16:32

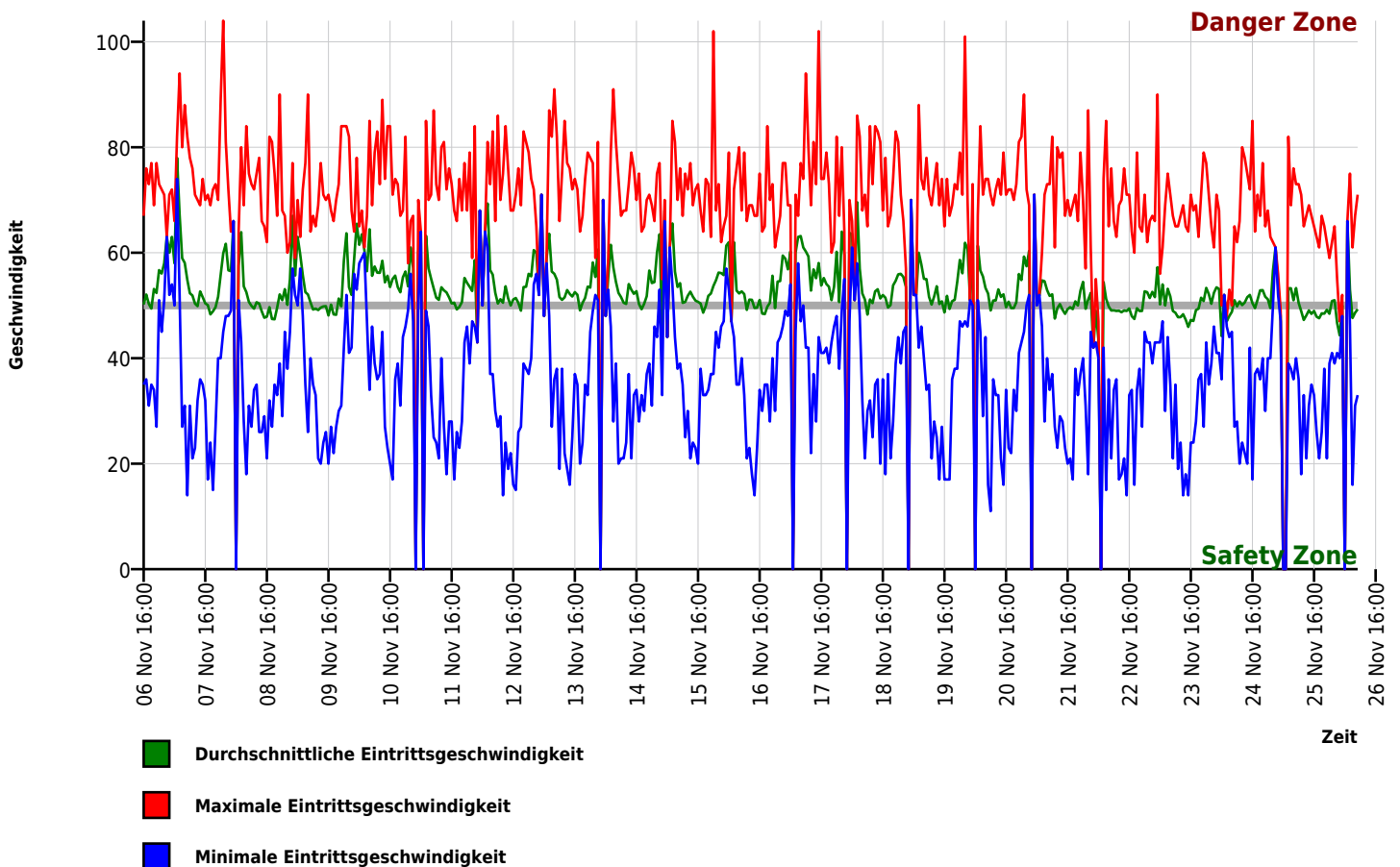
Messtelle

Name	Büisinger Straße
Rtg. kommend (Name)	Ortseingang
Rtg. gehend (Name)	Industriegebiet
Vmax StVO	
Kommentar	
Gerätetyp	DSD

Zeitbereich

Startdatum	06.11.2019 16:00
Enddatum	26.11.2019 09:59
Tage	Mo, Di, Mi, Do, Fr, Sa, So
Zeitintervall	60 Minuten
Zeitfenster / Tag	00:00 - 23:59

Geschwindigkeits-Diagramm




Autor

Institution	Gemeinde Gailingen
Abteilung	Zentrale Dienste
Straße	Hauptstraße 7
PLZ	78262
Stadt	Gailingen am Hochrhein
Land	Deutschland
Ansprechpartner	Julia Linsenbolz
Telefon	+49-7734-9303-43
E-Mail	julia.linsenbolz@gailingen.de

Erstellt mit **DataCollect Webreporter** Version 1.0 am 04.12.2019 15:16:32

Messtelle

Name	Büsinger Straße
Rtg. kommend (Name)	Ortseingang
Rtg. gehend (Name)	Industriegebiet
Vmax StVO	
Kommentar	
Gerätetyp	DSD

Zeitbereich

Startdatum	06.11.2019 16:00
Enddatum	26.11.2019 09:59
Tage	Mo, Di, Mi, Do, Fr, Sa, So
Zeitintervall	60 Minuten
Zeitfenster / Tag	00:00 - 23:59

Geschwindigkeits-Histogramm

