


Autor

Institution	Gemeinde Gailingen
Abteilung	Zentrale Dienste
Straße	Hauptstraße 7
PLZ	78262
Stadt	Gailingen am Hochrhein
Land	Deutschland
Ansprechpartner	Julia Linsenbolz
Telefon	+49-7734-9303-43
E-Mail	julia.linsenbolz@gailingen.de

Erstellt mit **DataCollect Webreporter** Version 1.0 am 12.11.2020 09:36:58

Messstelle

Name	Büisinger Straße
Rtg. kommend (Name)	Büsingen
Rtg. gehend (Name)	Im Rheinauer
Vmax StVO	
Kommentar	
Gerätetyp	DSD

Zeitbereich

Startdatum	03.11.2020 11:00
Enddatum	12.11.2020 10:59
Tage	Mo, Di, Mi, Do, Fr, Sa, So
Zeitintervall	60 Minuten
Zeitfenster / Tag	00:00 - 23:59

Geschwindigkeitsklassen [V in km/h]

Zeit	Σ	10	20	30	40	50	60	70	80	90	100	110	>110
00:00-06:00	149	0	0	1	2	30	46	43	15	2	1	3	6
06:00-09:00	1282	0	0	2	11	274	533	322	112	25	3	0	0
15:00-19:00	2297	0	3	19	47	453	935	561	212	53	9	4	1
06:00-22:00	7436	0	6	38	114	1367	3033	1905	729	188	42	10	4
00:00-24:00	7835	0	6	41	118	1445	3176	2010	774	198	44	13	10

Geschwindigkeitskennzahlen [V in km/h]



DSD SAFETY Erfolg

Vmin	Vavg	Vmax	V15	V50	V85	Vexc %
11	59	125	49	57	70	79.5

Vin	Vout	Vred	Vred %
59	54	-5	-8

Beschreibungen

Vmin: Minimale Geschwindigkeit

Vavg: Durchschnittliche Geschwindigkeit

Vmax: Maximale Geschwindigkeit

V15: Grenzggeschwindigkeit für die ersten 15% der Fahrzeuge

V50: Grenzggeschwindigkeit für die ersten 50% der Fahrzeuge

V85: Grenzggeschwindigkeit für die ersten 85% der Fahrzeuge

Vexc %: Geschwindigkeitsüberschreitung in %

Vin: Durchschnittliche Eintrittsgeschwindigkeit

Vout: Durchschnittliche Austrittsgeschwindigkeit


Vred: Durchschnittliche Reduktion der Geschwindigkeit zwischen Eintritt und Austritt

Autor

Institution	Gemeinde Gailingen
Abteilung	Zentrale Dienste
Straße	Hauptstraße 7
PLZ	78262
Stadt	Gailingen am Hochrhein
Land	Deutschland
Ansprechpartner	Julia Linsenbolz
Telefon	+49-7734-9303-43
E-Mail	julia.linsenbolz@gailingen.de

Erstellt mit **DataCollect Webreporter** Version 1.0 am 12.11.2020 09:36:58

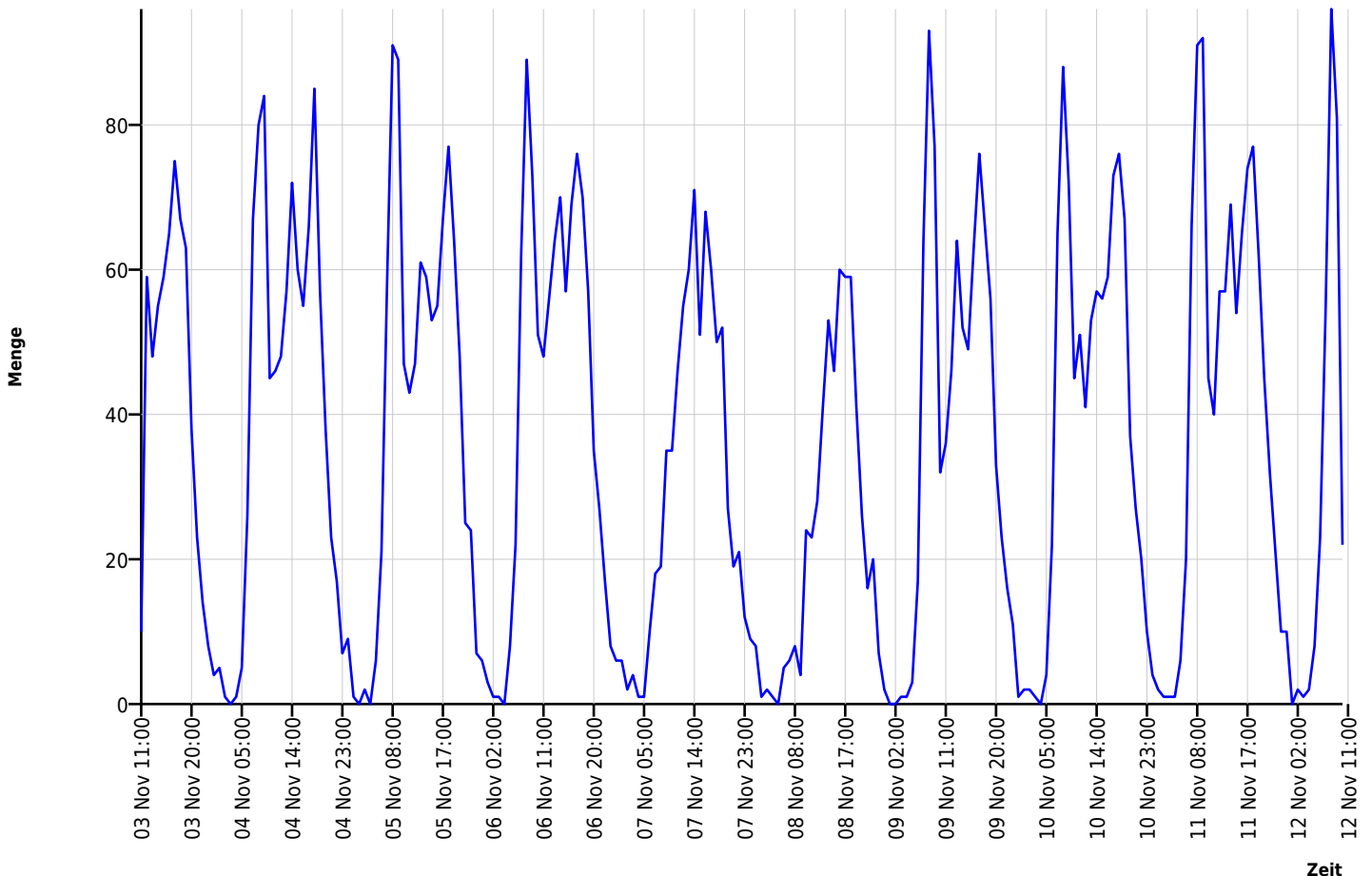
Messtelle

Name	Büisinger Straße
Rtg. kommend (Name)	Büsingen
Rtg. gehend (Name)	Im Rheinauer
Vmax StVO	
Kommentar	
Gerätetyp	DSD

Zeitbereich

Startdatum	03.11.2020 11:00
Enddatum	12.11.2020 10:59
Tage	Mo, Di, Mi, Do, Fr, Sa, So
Zeitintervall	60 Minuten
Zeitfenster / Tag	00:00 - 23:59

Verkehrsmengen Ganglinie




Autor

Institution	Gemeinde Gailingen
Abteilung	Zentrale Dienste
Straße	Hauptstraße 7
PLZ	78262
Stadt	Gailingen am Hochrhein
Land	Deutschland
Ansprechpartner	Julia Linsenbolz
Telefon	+49-7734-9303-43
E-Mail	julia.linsenbolz@gailingen.de

Erstellt mit **DataCollect Webreporter** Version 1.0 am 12.11.2020 09:36:59

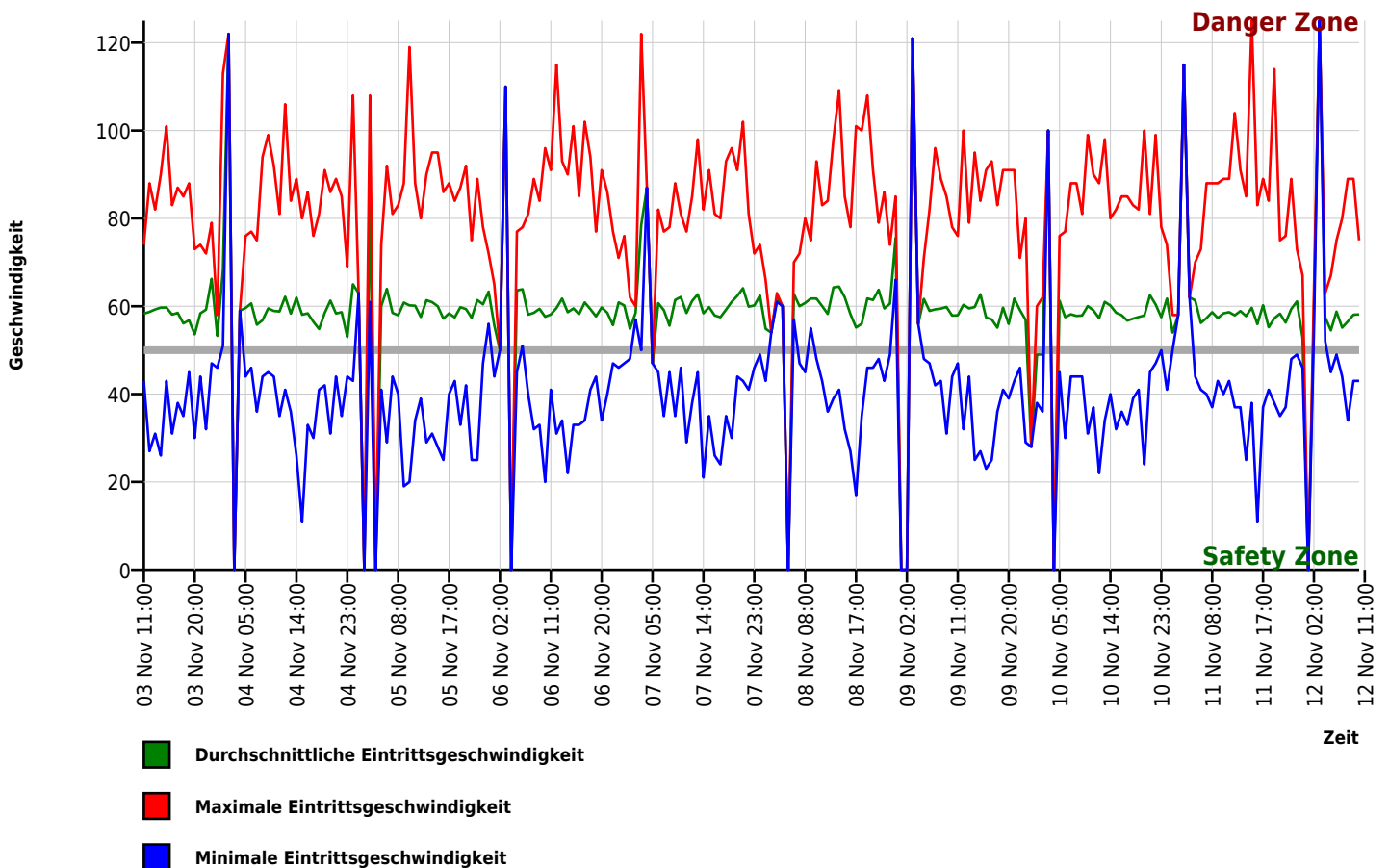
Messtelle

Name	Büisinger Straße
Rtg. kommend (Name)	Büsingen
Rtg. gehend (Name)	Im Rheinauer
Vmax StVO	
Kommentar	
Gerätetyp	DSD

Zeitbereich

Startdatum	03.11.2020 11:00
Enddatum	12.11.2020 10:59
Tage	Mo, Di, Mi, Do, Fr, Sa, So
Zeitintervall	60 Minuten
Zeitfenster / Tag	00:00 - 23:59

Geschwindigkeits-Diagramm



Autor

Institution	Gemeinde Gailingen
Abteilung	Zentrale Dienste
Straße	Hauptstraße 7
PLZ	78262
Stadt	Gailingen am Hochrhein
Land	Deutschland
Ansprechpartner	Julia Linsenbolz
Telefon	+49-7734-9303-43
E-Mail	julia.linsenbolz@gailingen.de

Erstellt mit **DataCollect Webreporter** Version 1.0 am 12.11.2020 09:36:59

Messstelle

Name	Büisinger Straße
Rtg. kommend (Name)	Büsingen
Rtg. gehend (Name)	Im Rheinauer
Vmax StVO	
Kommentar	
Gerätetyp	DSD

Zeitbereich

Startdatum	03.11.2020 11:00
Enddatum	12.11.2020 10:59
Tage	Mo, Di, Mi, Do, Fr, Sa, So
Zeitintervall	60 Minuten
Zeitfenster / Tag	00:00 - 23:59

Geschwindigkeits-Histogramm

