


Autor

Institution	Gemeinde Gailingen
Abteilung	Zentrale Dienste
Straße	Hauptstraße 7
PLZ	78262
Stadt	Gailingen am Hochrhein
Land	Deutschland
Ansprechpartner	Julia Linsenbolz
Telefon	+49-7734-9303-43
E-Mail	julia.linsenbolz@gailingen.de

Erstellt mit **DataCollect Webreporter** Version 1.0 am 24.08.2021 13:49:11

Messstelle

Name	Im Hohberger
Rtg. kommend (Name)	Genterweg
Rtg. gehend (Name)	Bergstraße
Vmax StVO	
Kommentar	
Gerätetyp	DSD

Zeitbereich

Startdatum	10.08.2021 11:00
Enddatum	24.08.2021 10:59
Tage	Mo, Di, Mi, Do, Fr, Sa, So
Zeitintervall	60 Minuten
Zeitfenster / Tag	00:00 - 23:59

Geschwindigkeitsklassen [V in km/h]

Zeit	Σ	10	20	30	40	50	60	70	80	90	100	110	>110
00:00-06:00	198	0	9	78	99	10	2	0	0	0	0	0	0
06:00-09:00	1179	0	54	554	519	49	3	0	0	0	0	0	0
15:00-19:00	3221	0	163	1565	1366	119	7	1	0	0	0	0	0
06:00-22:00	10206	0	551	4977	4264	395	16	3	0	0	0	0	0
00:00-24:00	10740	0	571	5193	4524	428	21	3	0	0	0	0	0

Geschwindigkeitskennzahlen [V in km/h]



DSD SAFETY Erfolg

Vmin	Vavg	Vmax	V15	V50	V85	Vexc %
11	30	65	24	30	36	46.3

Vin	Vout	Vred	Vred %
30	28	-2	-7

Beschreibungen

Vmin: Minimale Geschwindigkeit

Vavg: Durchschnittliche Geschwindigkeit

Vmax: Maximale Geschwindigkeit

V15: Grenzggeschwindigkeit für die ersten 15% der Fahrzeuge

V50: Grenzggeschwindigkeit für die ersten 50% der Fahrzeuge

V85: Grenzggeschwindigkeit für die ersten 85% der Fahrzeuge

Vexc %: Geschwindigkeitsüberschreitung in %

Vin: Durchschnittliche Eintrittsgeschwindigkeit

Vout: Durchschnittliche Austrittsgeschwindigkeit


Vred: Durchschnittliche Reduktion der Geschwindigkeit zwischen Eintritt und Austritt

Autor

Institution	Gemeinde Gailingen
Abteilung	Zentrale Dienste
Straße	Hauptstraße 7
PLZ	78262
Stadt	Gailingen am Hochrhein
Land	Deutschland
Ansprechpartner	Julia Linsenbolz
Telefon	+49-7734-9303-43
E-Mail	julia.linsenbolz@gailingen.de

Erstellt mit **DataCollect Webreporter** Version 1.0 am 24.08.2021 13:49:11

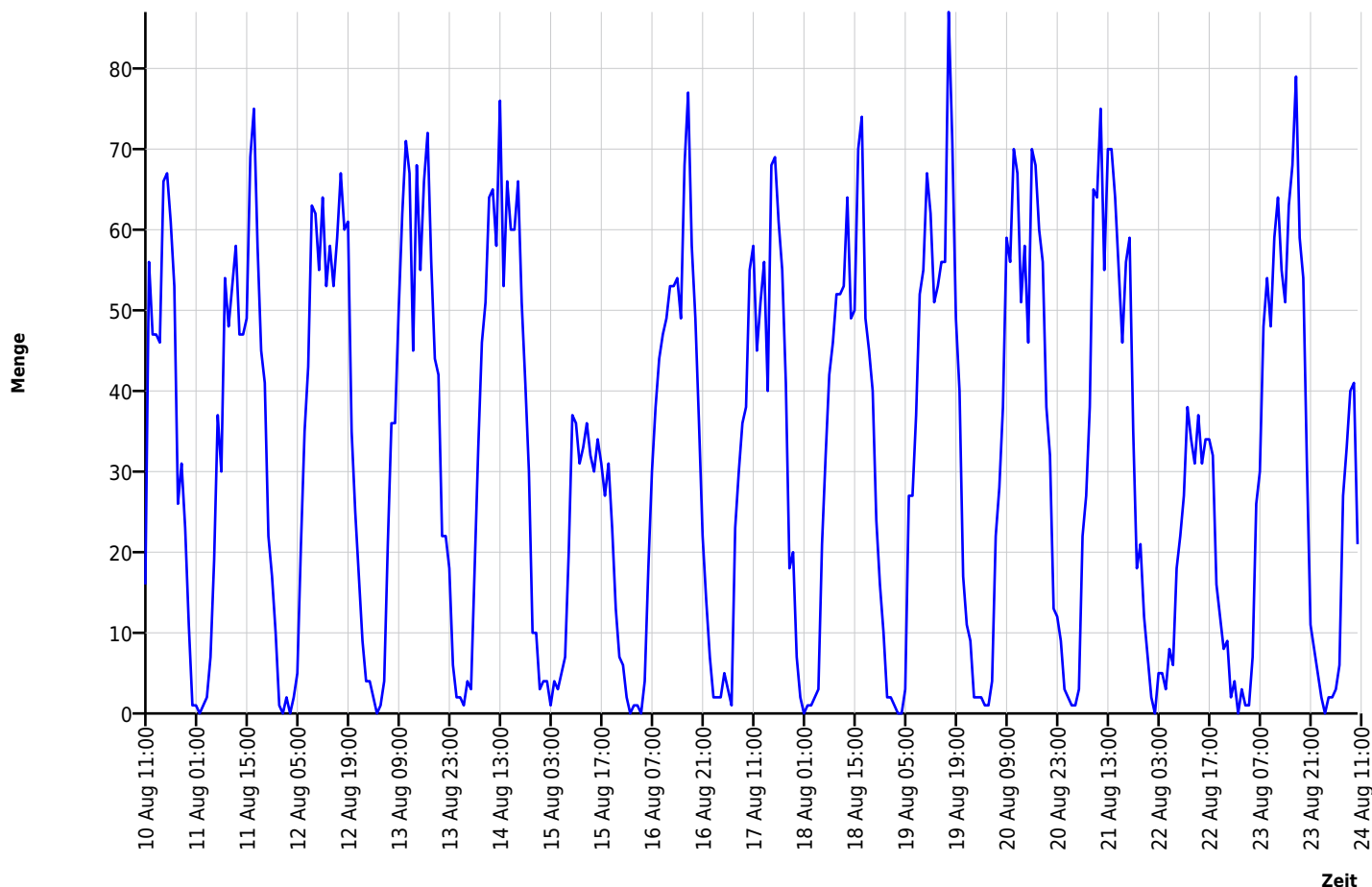
Messtelle

Name	Im Hohberger
Rtg. kommend (Name)	Genterweg
Rtg. gehend (Name)	Bergstraße
Vmax StVO	
Kommentar	
Gerätetyp	DSD

Zeitbereich

Startdatum	10.08.2021 11:00
Enddatum	24.08.2021 10:59
Tage	Mo, Di, Mi, Do, Fr, Sa, So
Zeitintervall	60 Minuten
Zeitfenster / Tag	00:00 - 23:59

Verkehrsmengen Ganglinie




Autor

Institution	Gemeinde Gailingen
Abteilung	Zentrale Dienste
Straße	Hauptstraße 7
PLZ	78262
Stadt	Gailingen am Hochrhein
Land	Deutschland
Ansprechpartner	Julia Linsenbolz
Telefon	+49-7734-9303-43
E-Mail	julia.linsenbolz@gailingen.de

Erstellt mit **DataCollect Webreporter** Version 1.0 am 24.08.2021 13:49:11

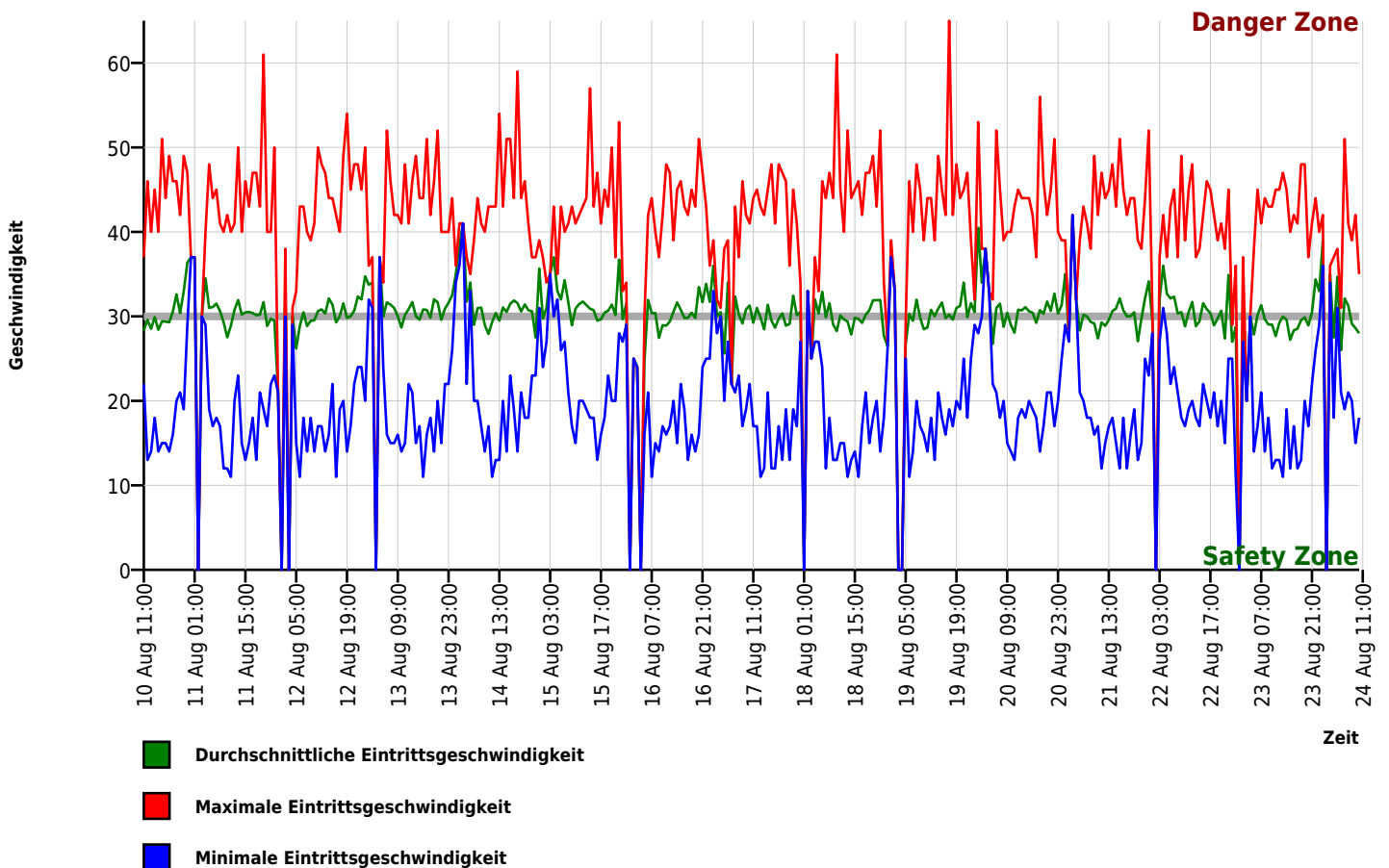
Messtelle

Name	Im Hohberger
Rtg. kommend (Name)	Genterweg
Rtg. gehend (Name)	Bergstraße
Vmax StVO	
Kommentar	
Gerätetyp	DSD

Zeitbereich

Startdatum	10.08.2021 11:00
Enddatum	24.08.2021 10:59
Tage	Mo, Di, Mi, Do, Fr, Sa, So
Zeitintervall	60 Minuten
Zeitfenster / Tag	00:00 - 23:59

Geschwindigkeits-Diagramm




Autor

Institution	Gemeinde Gailingen
Abteilung	Zentrale Dienste
Straße	Hauptstraße 7
PLZ	78262
Stadt	Gailingen am Hochrhein
Land	Deutschland
Ansprechpartner	Julia Linsenbolz
Telefon	+49-7734-9303-43
E-Mail	julia.linsenbolz@gailingen.de

Erstellt mit **DataCollect Webreporter** Version 1.0 am 24.08.2021 13:49:11

Messtelle

Name	Im Hohberger
Rtg. kommend (Name)	Genterweg
Rtg. gehend (Name)	Bergstraße
Vmax StVO	
Kommentar	
Gerätetyp	DSD

Zeitbereich

Startdatum	10.08.2021 11:00
Enddatum	24.08.2021 10:59
Tage	Mo, Di, Mi, Do, Fr, Sa, So
Zeitintervall	60 Minuten
Zeitfenster / Tag	00:00 - 23:59

Geschwindigkeits-Histogramm

