


Autor

Institution	Gemeinde Gailingen
Abteilung	Zentrale Dienste
Straße	Hauptstraße 7
PLZ	78262
Stadt	Gailingen am Hochrhein
Land	Deutschland
Ansprechpartner	Julia Linsenbolz
Telefon	+49-7734-9303-43
E-Mail	julia.linsenbolz@gailingen.de

Erstellt mit **DataCollect Webreporter** Version 1.0 am 07.07.2022 07:59:29

Messstelle

Name	Ortseing. Ramsen
Rtg. kommend (Name)	Ramsen
Rtg. gehend (Name)	Ortmitte
Vmax StVO	
Kommentar	
Gerätetyp	DSD

Zeitbereich

Startdatum	12.05.2022 08:00
Enddatum	07.07.2022 07:59
Tage	Mo, Di, Mi, Do, Fr, Sa, So
Zeitintervall	60 Minuten
Zeitfenster / Tag	00:00 - 23:59

Geschwindigkeitsklassen [V in km/h]

Zeit	Σ	10	20	30	40	50	60	70	80	90	100	110	>110
00:00-06:00	999	0	1	5	39	415	384	110	38	3	2	2	0
06:00-09:00	4165	0	5	45	116	1607	1854	445	81	10	2	0	0
15:00-19:00	6499	0	12	116	267	2305	2659	865	216	49	10	0	0
06:00-22:00	21694	0	61	387	937	8077	8834	2645	599	132	20	2	0
00:00-24:00	23537	0	62	402	1022	8845	9525	2848	665	141	23	4	0

Geschwindigkeitskennzahlen [V in km/h]



DSD SAFETY Erfolg

Vmin	Vavg	Vmax	V15	V50	V85	Vexc %
12	52	106	45	52	61	56.1

Vin	Vout	Vred	Vred %
52	49	-3	-6

Beschreibungen

Vmin: Minimale Geschwindigkeit

Vavg: Durchschnittliche Geschwindigkeit

Vmax: Maximale Geschwindigkeit

V15: Grenzggeschwindigkeit für die ersten 15% der Fahrzeuge

V50: Grenzggeschwindigkeit für die ersten 50% der Fahrzeuge

V85: Grenzggeschwindigkeit für die ersten 85% der Fahrzeuge

Vexc %: Geschwindigkeitsüberschreitung in %

Vin: Durchschnittliche Eintrittsgeschwindigkeit

Vout: Durchschnittliche Austrittsgeschwindigkeit

Vred: Durchschnittliche Reduktion der Geschwindigkeit zwischen Eintritt und Austritt

Autor

Institution	Gemeinde Gailingen
Abteilung	Zentrale Dienste
Straße	Hauptstraße 7
PLZ	78262
Stadt	Gailingen am Hochrhein
Land	Deutschland
Ansprechpartner	Julia Linsenbolz
Telefon	+49-7734-9303-43
E-Mail	julia.linsenbolz@gailingen.de

Erstellt mit **DataCollect Webreporter** Version 1.0 am 07.07.2022 07:59:30

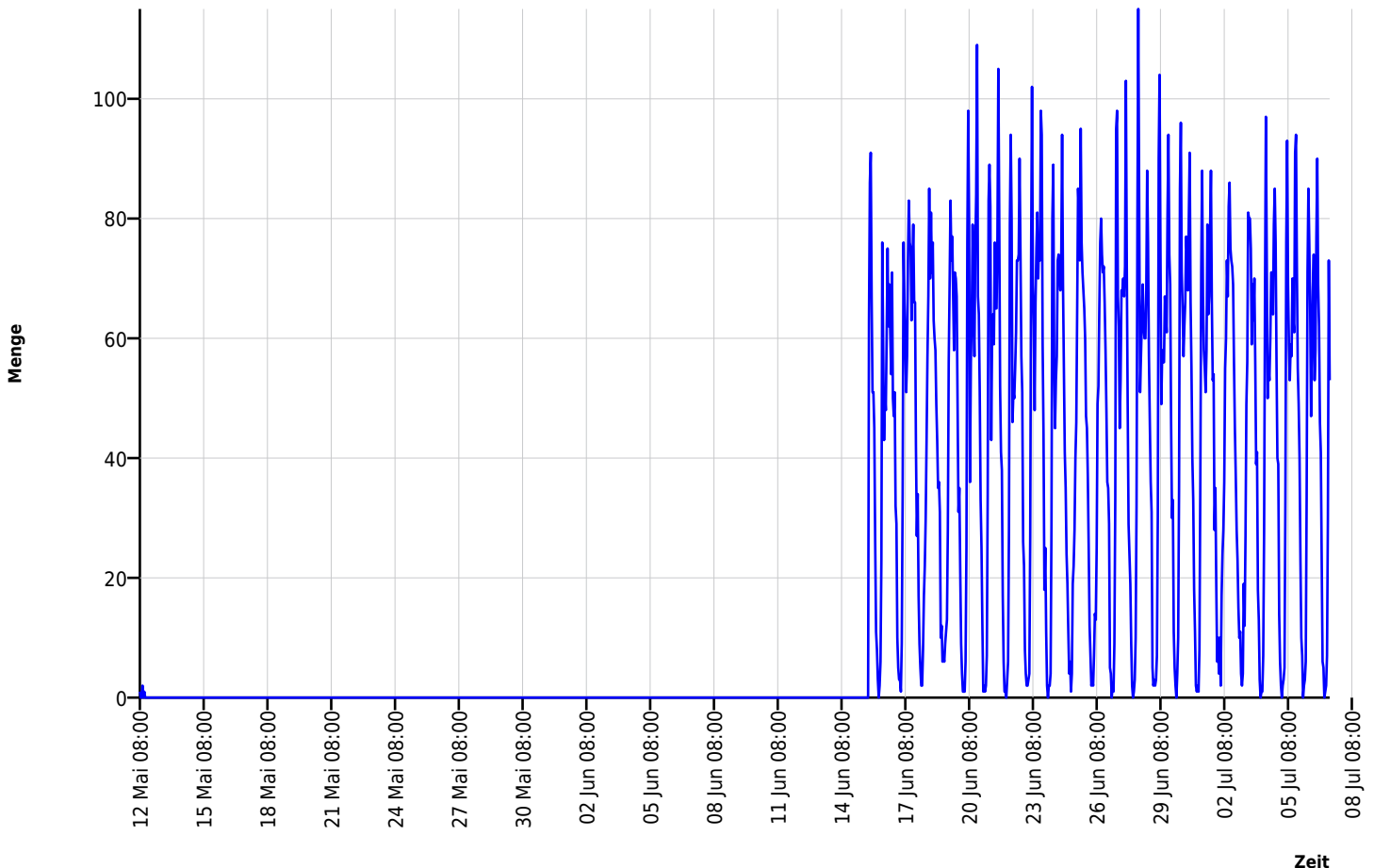
Messtelle

Name	Ortseing. Ramsen
Rtg. kommend (Name)	Ramsen
Rtg. gehend (Name)	Ortmitte
Vmax StVO	50
Kommentar	
Gerätetyp	DSD

Zeitbereich

Startdatum	12.05.2022 08:00
Enddatum	07.07.2022 07:59
Tage	Mo, Di, Mi, Do, Fr, Sa, So
Zeitintervall	60 Minuten
Zeitfenster / Tag	00:00 - 23:59

Verkehrsmengen Ganglinie




Autor

Institution	Gemeinde Gailingen
Abteilung	Zentrale Dienste
Straße	Hauptstraße 7
PLZ	78262
Stadt	Gailingen am Hochrhein
Land	Deutschland
Ansprechpartner	Julia Linsenbolz
Telefon	+49-7734-9303-43
E-Mail	julia.linsenbolz@gailingen.de

Erstellt mit **DataCollect Webreporter** Version 1.0 am 07.07.2022 07:59:30

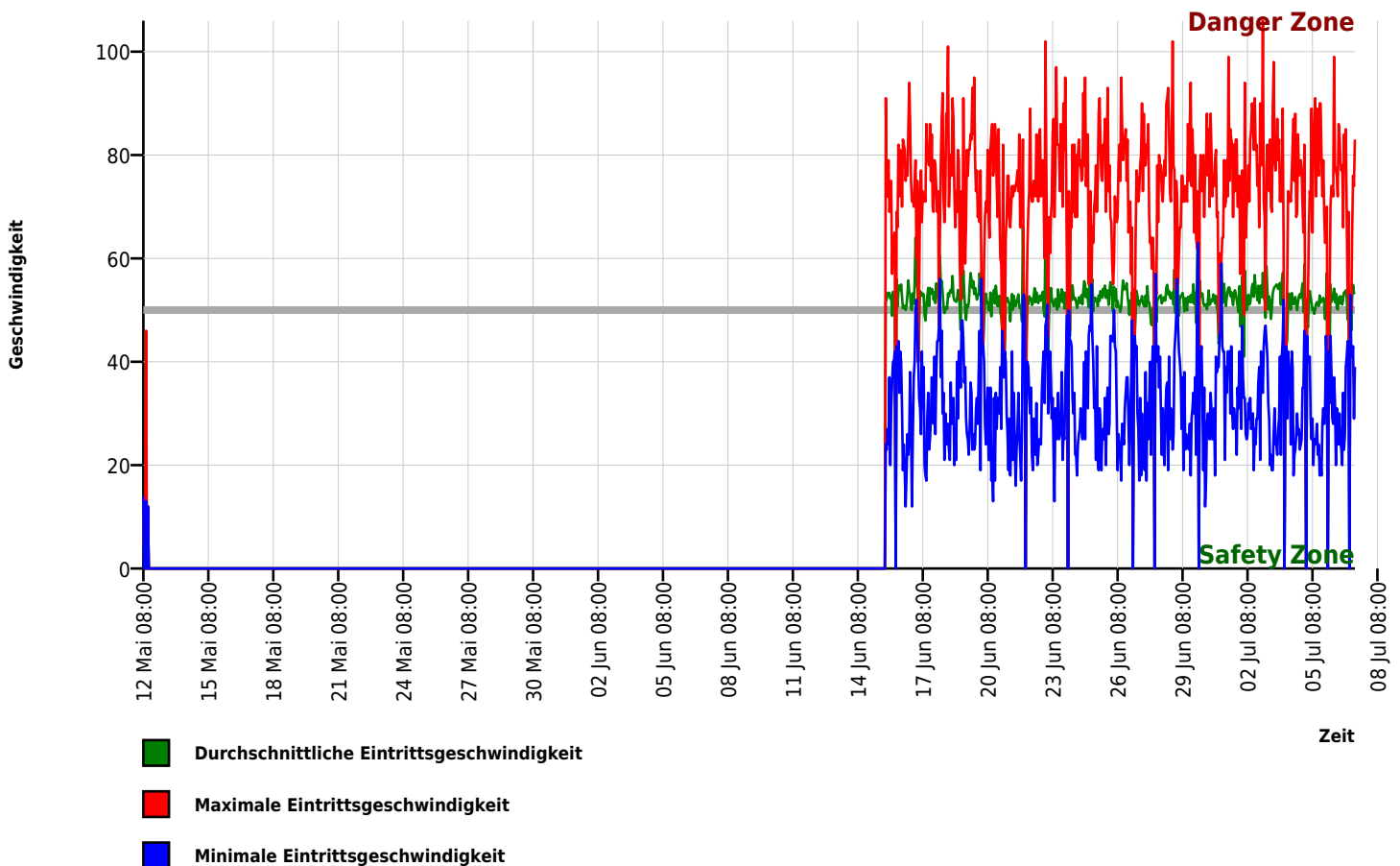
Messtelle

Name	Ortseing. Ramsen
Rtg. kommend (Name)	Ramsen
Rtg. gehend (Name)	Ortmitte
Vmax StVO	
Kommentar	
Gerätetyp	DSD

Zeitbereich

Startdatum	12.05.2022 08:00
Enddatum	07.07.2022 07:59
Tage	Mo, Di, Mi, Do, Fr, Sa, So
Zeitintervall	60 Minuten
Zeitfenster / Tag	00:00 - 23:59

Geschwindigkeits-Diagramm




Autor

Institution Gemeinde Gailingen
 Abteilung Zentrale Dienste
 Straße Hauptstraße 7
 PLZ 78262
 Stadt Gailingen am Hochrhein
 Land Deutschland
 Ansprechpartner Julia Linsenbolz
 Telefon +49-7734-9303-43
 E-Mail julia.linsenbolz@gailingen.de

Erstellt mit **DataCollect Webreporter** Version 1.0 am 07.07.2022 07:59:30

Messtelle

Name Ortseing. Ramsen
 Rtg. kommend (Name) Ramsen
 Rtg. gehend (Name) Ortsmitte
 Vmax StVO 
 Kommentar
 Gerätetyp **DSD**

Zeitbereich

Startdatum 12.05.2022 08:00
 Enddatum 07.07.2022 07:59
 Tage Mo, Di, Mi, Do, Fr, Sa, So
 Zeitintervall 60 Minuten
 Zeitfenster / Tag 00:00 - 23:59

Geschwindigkeits-Histogramm

