


Autor

Institution	Gemeinde Gailingen
Abteilung	Zentrale Dienste
Straße	Hauptstraße 7
PLZ	78262
Stadt	Gailingen am Hochrhein
Land	Deutschland
Ansprechpartner	Julia Linsenbolz
Telefon	+49-7734-9303-43
E-Mail	julia.linsenbolz@gailingen.de

Erstellt mit **DataCollect Webreporter** Version 1.0 am 06.11.2019 14:20:34

Messstelle

Name	Ramsener Str. 65
Rtg. kommend (Name)	Ramsen
Rtg. gehend (Name)	Ortsmitte
Vmax StVO	
Kommentar	
Gerätetyp	DSD

Zeitbereich

Startdatum	30.10.2019 15:00
Enddatum	06.11.2019 14:59
Tage	Mo, Di, Mi, Do, Fr, Sa, So
Zeitintervall	60 Minuten
Zeitfenster / Tag	00:00 - 23:59

Geschwindigkeitsklassen [V in km/h]

Zeit	Σ	10	20	30	40	50	60	70	80	90	100	110	>110
00:00-06:00	255	0	5	4	23	103	82	35	2	1	0	0	0
06:00-09:00	1225	0	8	14	68	530	540	54	9	2	0	0	0
15:00-19:00	2328	0	28	103	287	1240	620	47	3	0	0	0	0
06:00-22:00	7505	0	70	284	869	3738	2326	196	19	3	0	0	0
00:00-24:00	8169	0	76	298	933	4038	2551	247	22	4	0	0	0

Geschwindigkeitskennzahlen [V in km/h]



DSD SAFETY Erfolg

Vmin	Vavg	Vmax	V15	V50	V85	Vexc %	Vin	Vout	Vred	Vred %
11	47	82	40	48	54	3.3	47	45	-2	-4

Beschreibungen

Vmin: Minimale Geschwindigkeit
 Vavg: Durchschnittliche Geschwindigkeit
 Vmax: Maximale Geschwindigkeit
 V15: Grenzggeschwindigkeit für die ersten 15% der Fahrzeuge
 V50: Grenzggeschwindigkeit für die ersten 50% der Fahrzeuge


V85: Grenzggeschwindigkeit für die ersten 85% der Fahrzeuge
 Vexc %: Geschwindigkeitsüberschreitung in %
 Vin: Durchschnittliche Eintrittsgeschwindigkeit
 Vout: Durchschnittliche Austrittsgeschwindigkeit
 Vred: Durchschnittliche Reduktion der Geschwindigkeit zwischen Eintritt und Austritt

Autor

Institution	Gemeinde Gailingen
Abteilung	Zentrale Dienste
Straße	Hauptstraße 7
PLZ	78262
Stadt	Gailingen am Hochrhein
Land	Deutschland
Ansprechpartner	Julia Linsenbolz
Telefon	+49-7734-9303-43
E-Mail	julia.linsenbolz@gailingen.de

Erstellt mit **DataCollect Webreporter** Version 1.0 am 06.11.2019 14:20:34

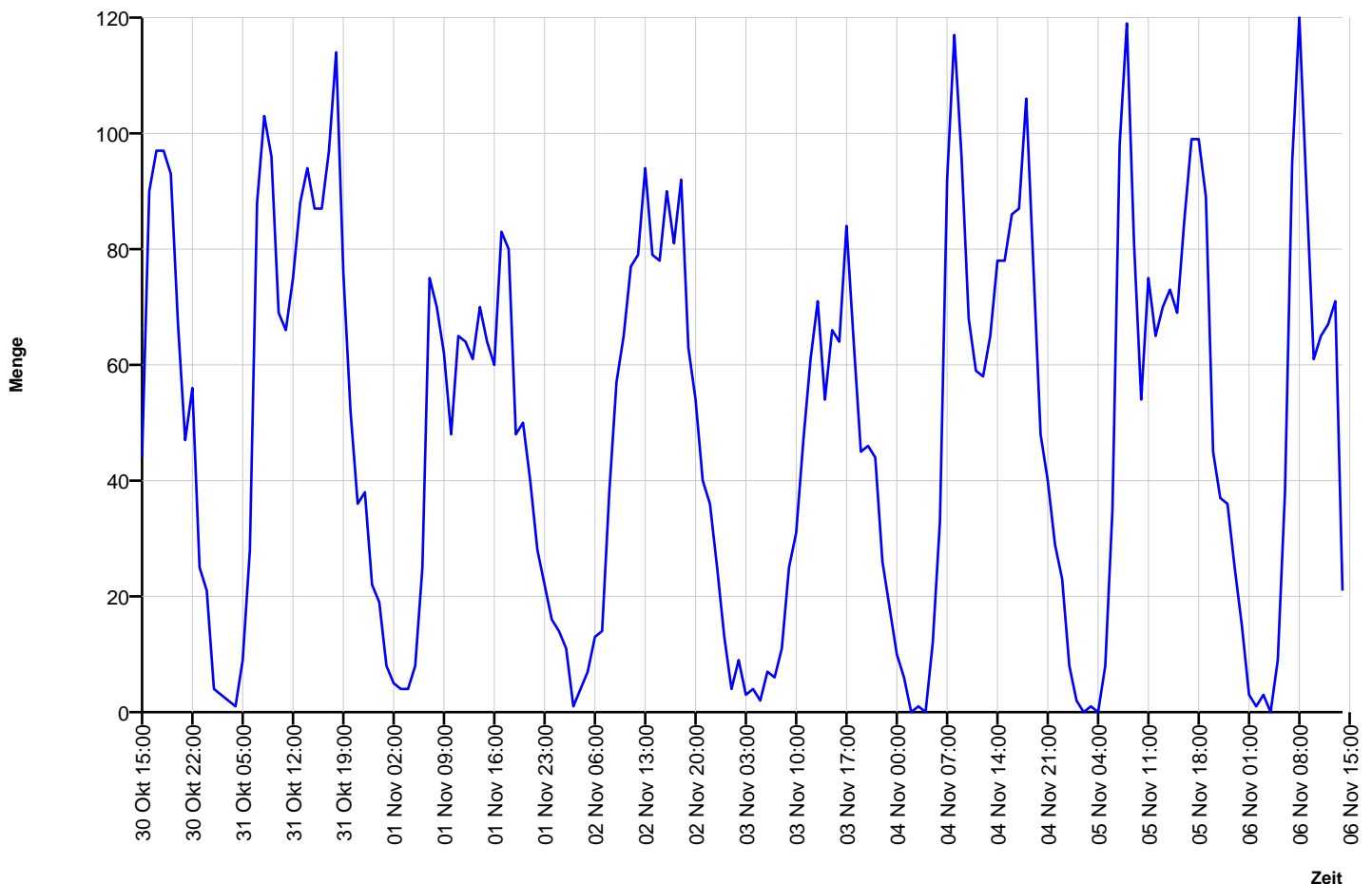
Messstelle

Name	Ramsener Str. 65
Rtg. kommend (Name)	Ramsen
Rtg. gehend (Name)	Ortmitte
Vmax StVO	
Kommentar	
Gerätetyp	DSD

Zeitbereich

Startdatum	30.10.2019 15:00
Enddatum	06.11.2019 14:59
Tage	Mo, Di, Mi, Do, Fr, Sa, So
Zeitintervall	60 Minuten
Zeitfenster / Tag	00:00 - 23:59

Verkehrsmengen Ganglinie




Autor

Institution	Gemeinde Gailingen
Abteilung	Zentrale Dienste
Straße	Hauptstraße 7
PLZ	78262
Stadt	Gailingen am Hochrhein
Land	Deutschland
Ansprechpartner	Julia Linsenbolz
Telefon	+49-7734-9303-43
E-Mail	julia.linsenbolz@gailingen.de

Erstellt mit **DataCollect Webreporter** Version 1.0 am 06.11.2019 14:20:35

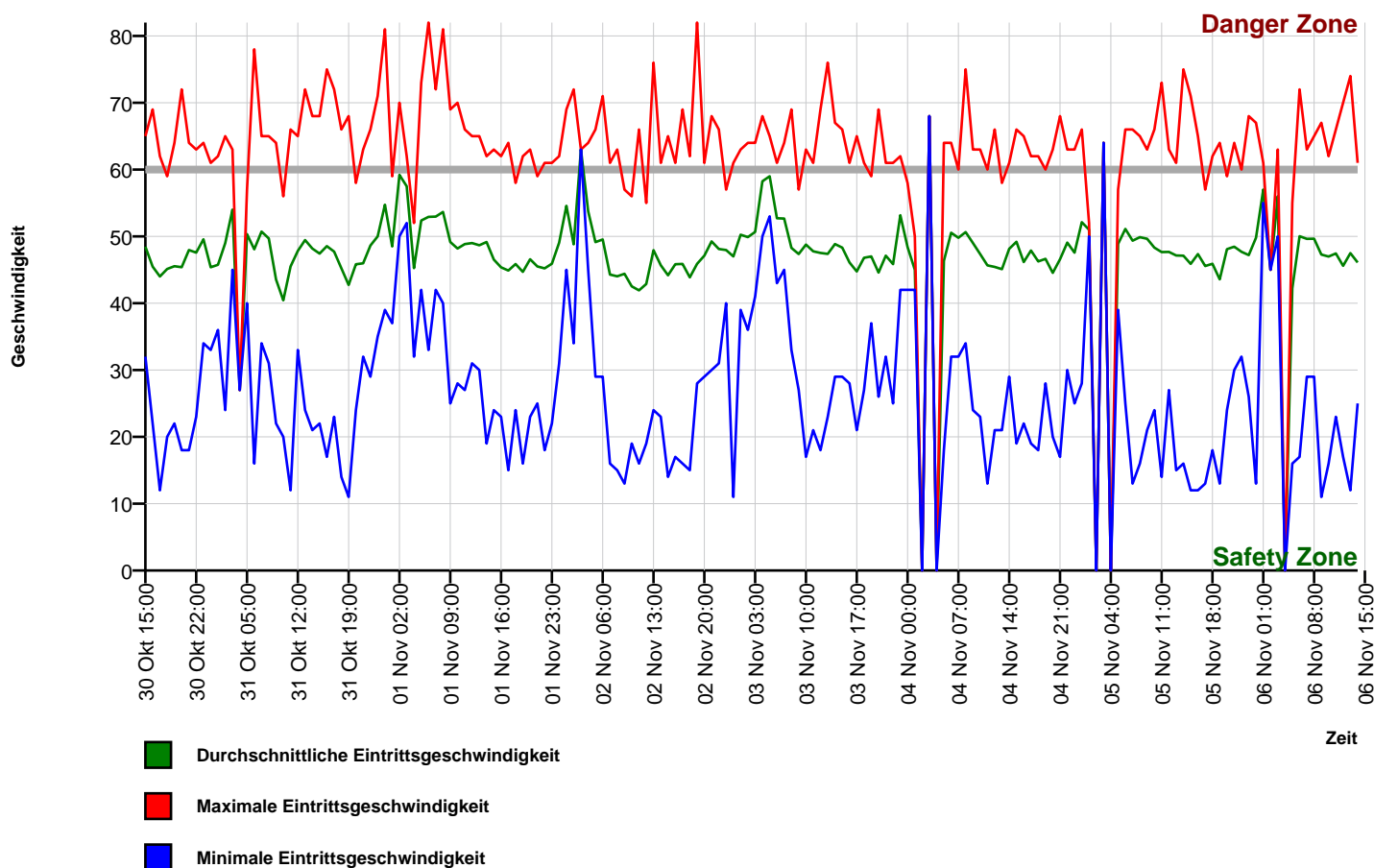
Messstelle

Name	Ramsener Str. 65
Rtg. kommend (Name)	Ramsen
Rtg. gehend (Name)	Ortmitte
Vmax StVO	
Kommentar	
Gerätetyp	DSD

Zeitbereich

Startdatum	30.10.2019 15:00
Enddatum	06.11.2019 14:59
Tage	Mo, Di, Mi, Do, Fr, Sa, So
Zeitintervall	60 Minuten
Zeitfenster / Tag	00:00 - 23:59

Geschwindigkeits-Diagramm




Autor

Institution	Gemeinde Gailingen
Abteilung	Zentrale Dienste
Straße	Hauptstraße 7
PLZ	78262
Stadt	Gailingen am Hochrhein
Land	Deutschland
Ansprechpartner	Julia Linsenbolz
Telefon	+49-7734-9303-43
E-Mail	julia.linsenbolz@gailingen.de

Erstellt mit **DataCollect Webreporter** Version 1.0 am 06.11.2019 14:20:35

Messstelle

Name	Ramsener Str. 65
Rtg. kommend (Name)	Ramsen
Rtg. gehend (Name)	Ortmitte
Vmax StVO	
Kommentar	
Gerätetyp	DSD

Zeitbereich

Startdatum	30.10.2019 15:00
Enddatum	06.11.2019 14:59
Tage	Mo, Di, Mi, Do, Fr, Sa, So
Zeitintervall	60 Minuten
Zeitfenster / Tag	00:00 - 23:59

Geschwindigkeits-Histogramm

