


Autor

Institution	Gemeinde Gailingen
Abteilung	Zentrale Dienste
Straße	Hauptstraße 7
PLZ	78262
Stadt	Gailingen am Hochrhein
Land	Deutschland
Ansprechpartner	Julia Linsenbolz
Telefon	+49-7734-9303-43
E-Mail	julia.linsenbolz@gailingen.de

Erstellt mit **DataCollect Webreporter** Version 1.0 am 04.12.2019 15:08:16

Messstelle

Name	Ramsener Straße
Rtg. kommend (Name)	Ortseingang
Rtg. gehend (Name)	Ortsmitte
Vmax StVO	
Kommentar	
Gerätetyp	DSD

Zeitbereich

Startdatum	06.11.2019 16:00
Enddatum	01.12.2019 02:59
Tage	Mo, Di, Mi, Do, Fr, Sa, So
Zeitintervall	60 Minuten
Zeitfenster / Tag	00:00 - 23:59

Geschwindigkeitsklassen [V in km/h]

Zeit	Σ	10	20	30	40	50	60	70	80	90	100	110	>110
00:00-06:00	958	0	0	1	5	105	261	296	162	90	28	8	2
06:00-09:00	3840	0	1	9	17	559	1438	1035	531	193	53	4	0
15:00-19:00	6864	0	2	57	106	1010	2698	1857	826	253	44	11	0
06:00-22:00	22367	0	10	164	256	3285	8630	6050	2857	884	201	26	4
00:00-24:00	24695	0	10	168	272	3558	9400	6748	3208	1044	245	36	6

Geschwindigkeitskennzahlen [V in km/h]



DSD SAFETY Erfolg

Vmin	Vavg	Vmax	V15	V50	V85	Vexc %
12	61	122	50	59	72	83.8

Vin	Vout	Vred	Vred %
61	53	-8	-13

Beschreibungen

Vmin: Minimale Geschwindigkeit

Vavg: Durchschnittliche Geschwindigkeit

Vmax: Maximale Geschwindigkeit

V15: Grenzggeschwindigkeit für die ersten 15% der Fahrzeuge

V50: Grenzggeschwindigkeit für die ersten 50% der Fahrzeuge

V85: Grenzggeschwindigkeit für die ersten 85% der Fahrzeuge

Vexc %: Geschwindigkeitsüberschreitung in %

Vin: Durchschnittliche Eintrittsgeschwindigkeit

Vout: Durchschnittliche Austrittsgeschwindigkeit


Vred: Durchschnittliche Reduktion der Geschwindigkeit zwischen Eintritt und Austritt

Autor

Institution	Gemeinde Gailingen
Abteilung	Zentrale Dienste
Straße	Hauptstraße 7
PLZ	78262
Stadt	Gailingen am Hochrhein
Land	Deutschland
Ansprechpartner	Julia Linsenbolz
Telefon	+49-7734-9303-43
E-Mail	julia.linsenbolz@gailingen.de

Erstellt mit **DataCollect Webreporter** Version 1.0 am 04.12.2019 15:08:17

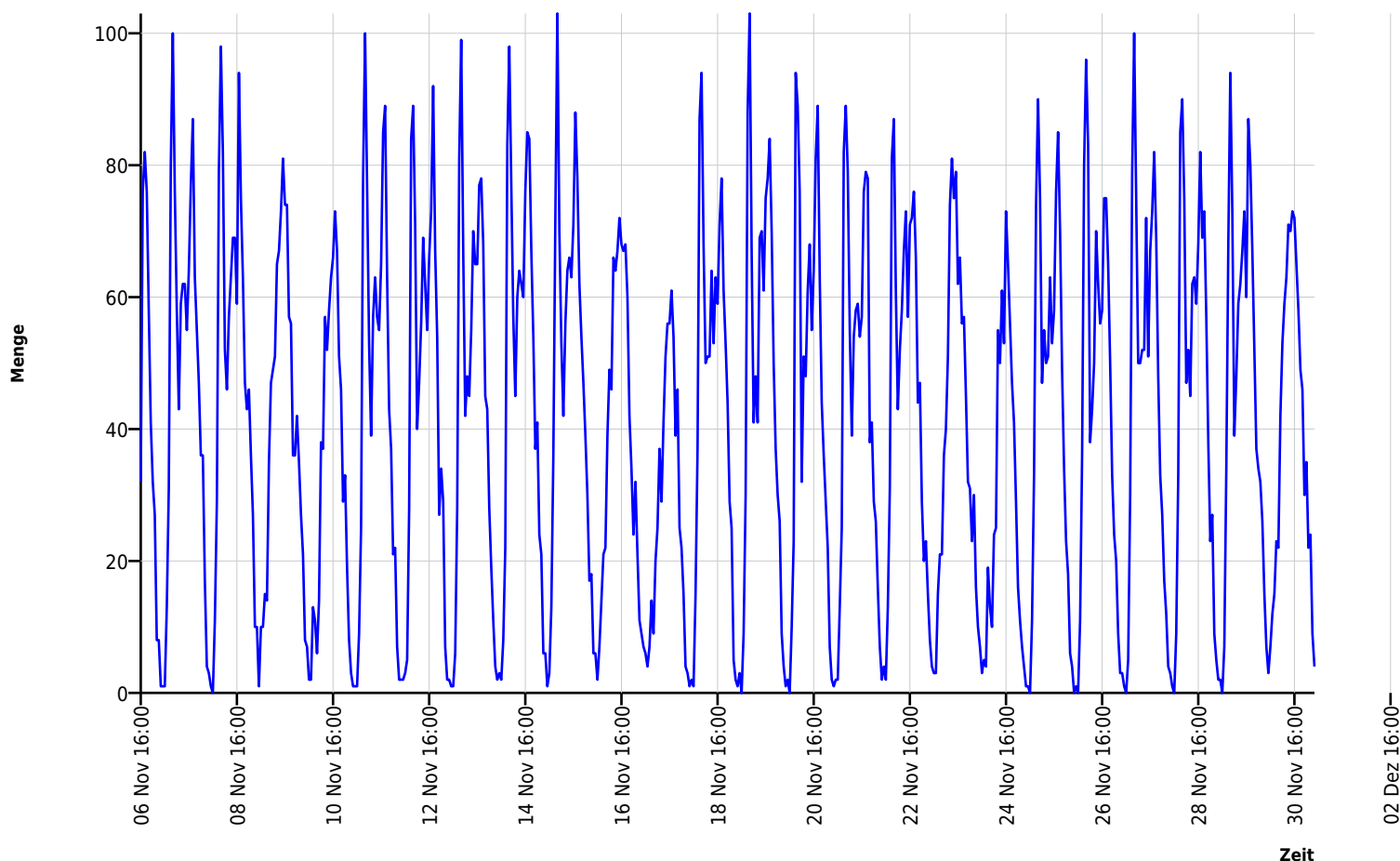
Messtelle

Name	Ramsener Straße
Rtg. kommend (Name)	Ortseingang
Rtg. gehend (Name)	Ortsummitte
Vmax StVO	
Kommentar	
Gerätetyp	DSD

Zeitbereich

Startdatum	06.11.2019 16:00
Enddatum	01.12.2019 02:59
Tage	Mo, Di, Mi, Do, Fr, Sa, So
Zeitintervall	60 Minuten
Zeitfenster / Tag	00:00 - 23:59

Verkehrsmengen Ganglinie




Autor

Institution	Gemeinde Gailingen
Abteilung	Zentrale Dienste
Straße	Hauptstraße 7
PLZ	78262
Stadt	Gailingen am Hochrhein
Land	Deutschland
Ansprechpartner	Julia Linsenbolz
Telefon	+49-7734-9303-43
E-Mail	julia.linsenbolz@gailingen.de

Erstellt mit **DataCollect Webreporter** Version 1.0 am 04.12.2019 15:08:17

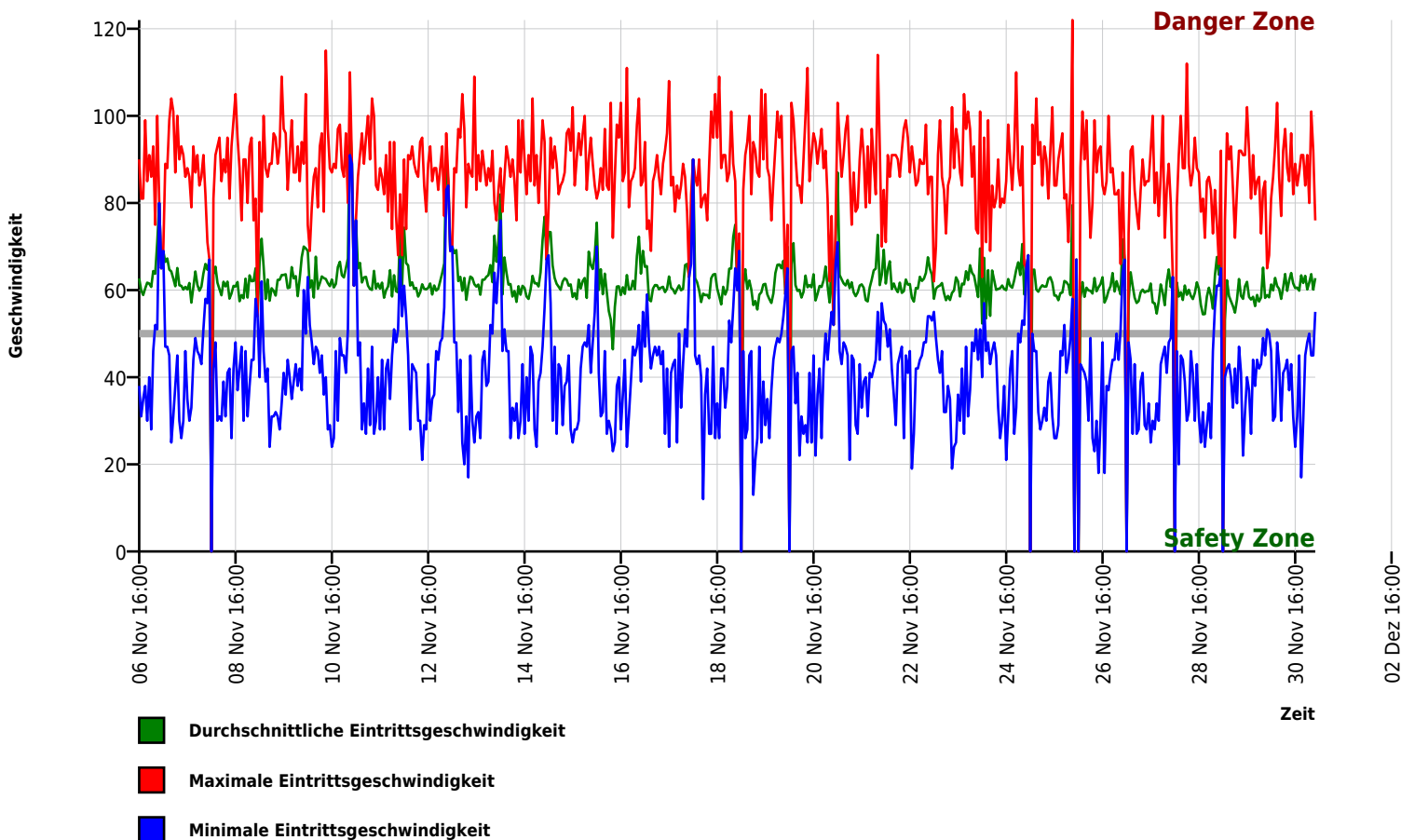
Messtelle

Name	Ramsener Straße
Rtg. kommend (Name)	Ortseingang
Rtg. gehend (Name)	Ortmitte
Vmax StVO	
Kommentar	
Gerätetyp	DSD

Zeitbereich

Startdatum	06.11.2019 16:00
Enddatum	01.12.2019 02:59
Tage	Mo, Di, Mi, Do, Fr, Sa, So
Zeitintervall	60 Minuten
Zeitfenster / Tag	00:00 - 23:59

Geschwindigkeits-Diagramm




Autor

Institution	Gemeinde Gailingen
Abteilung	Zentrale Dienste
Straße	Hauptstraße 7
PLZ	78262
Stadt	Gailingen am Hochrhein
Land	Deutschland
Ansprechpartner	Julia Linsenbolz
Telefon	+49-7734-9303-43
E-Mail	julia.linsenbolz@gailingen.de

Erstellt mit **DataCollect Webreporter** Version 1.0 am 04.12.2019 15:08:17

Messtelle

Name	Ramsener Straße
Rtg. kommend (Name)	Ortseingang
Rtg. gehend (Name)	Ortsmitte
Vmax StVO	
Kommentar	
Gerätetyp	DSD

Zeitbereich

Startdatum	06.11.2019 16:00
Enddatum	01.12.2019 02:59
Tage	Mo, Di, Mi, Do, Fr, Sa, So
Zeitintervall	60 Minuten
Zeitfenster / Tag	00:00 - 23:59

Geschwindigkeits-Histogramm

