

## Autor

Institution	Gemeinde Gailingen
Abteilung	Zentrale Dienste
Straße	Hauptstraße 7
PLZ	78262
Stadt	Gailingen am Hochrhein
Land	Deutschland
Ansprechpartner	Julia Linsenbolz
Telefon	+49-7734-9303-43
E-Mail	julia.linsenbolz@gailingen.de

Erstellt mit **DataCollect Webreporter** Version 1.0 am 17.10.2019 09:36:48

## Messstelle

Name	Ramsener Str. 65
Rtg. kommend (Name)	Ramsen
Rtg. gehend (Name)	Ortmitte
Vmax StVO	<b>50</b>
Kommentar	
Gerätetyp	<b>DSD</b>

## Zeitbereich

Startdatum	21.08.2019 14:00
Enddatum	13.09.2019 06:59
Tage	Mo, Di, Mi, Do, Fr, Sa, So
Zeitintervall	60 Minuten
Zeitfenster / Tag	00:00 - 23:59

## Geschwindigkeitsklassen

[V in km/h]

Zeit	Σ	10	20	30	40	50	60	70	80	90	100	110	>110
00:00-06:00	1026	0	15	38	80	351	408	110	21	2	1	0	0
06:00-09:00	4223	0	41	106	358	1754	1732	212	20	0	0	0	0
15:00-19:00	7272	0	134	450	1016	3148	2312	193	16	3	0	0	0
06:00-22:00	23085	0	390	1251	3105	10157	7414	703	55	6	2	2	0
00:00-24:00	24952	0	408	1321	3269	10888	8119	854	79	9	3	2	0

## Geschwindigkeitskennzahlen

[V in km/h]



**DSD SAFETY Erfolg**

Vmin	Vavg	Vmax	V15	V50	V85	Vexc %	Vin	Vout	Vred	Vred %
11	47	106	38	48	55	<b>36.3</b>	<b>47</b>	<b>43</b>	-4	-9

## Beschreibungen

Vmin: Minimale Geschwindigkeit

Vavg: Durchschnittliche Geschwindigkeit

Vmax: Maximale Geschwindigkeit

V15: Grenzggeschwindigkeit für die ersten 15% der Fahrzeuge

V50: Grenzggeschwindigkeit für die ersten 50% der Fahrzeuge

V85: Grenzggeschwindigkeit für die ersten 85% der Fahrzeuge

Vexc %: Geschwindigkeitsüberschreitung in %

Vin: Durchschnittliche Eintrittsgeschwindigkeit

Vout: Durchschnittliche Austrittsgeschwindigkeit


Vred: Durchschnittliche Reduktion der Geschwindigkeit zwischen Eintritt und Austritt

## Autor

Institution	Gemeinde Gailingen
Abteilung	Zentrale Dienste
Straße	Hauptstraße 7
PLZ	78262
Stadt	Gailingen am Hochrhein
Land	Deutschland
Ansprechpartner	Julia Linsenbolz
Telefon	+49-7734-9303-43
E-Mail	julia.linsenbolz@gailingen.de

Erstellt mit **DataCollect Webreporter** Version 1.0 am 17.10.2019 09:36:49

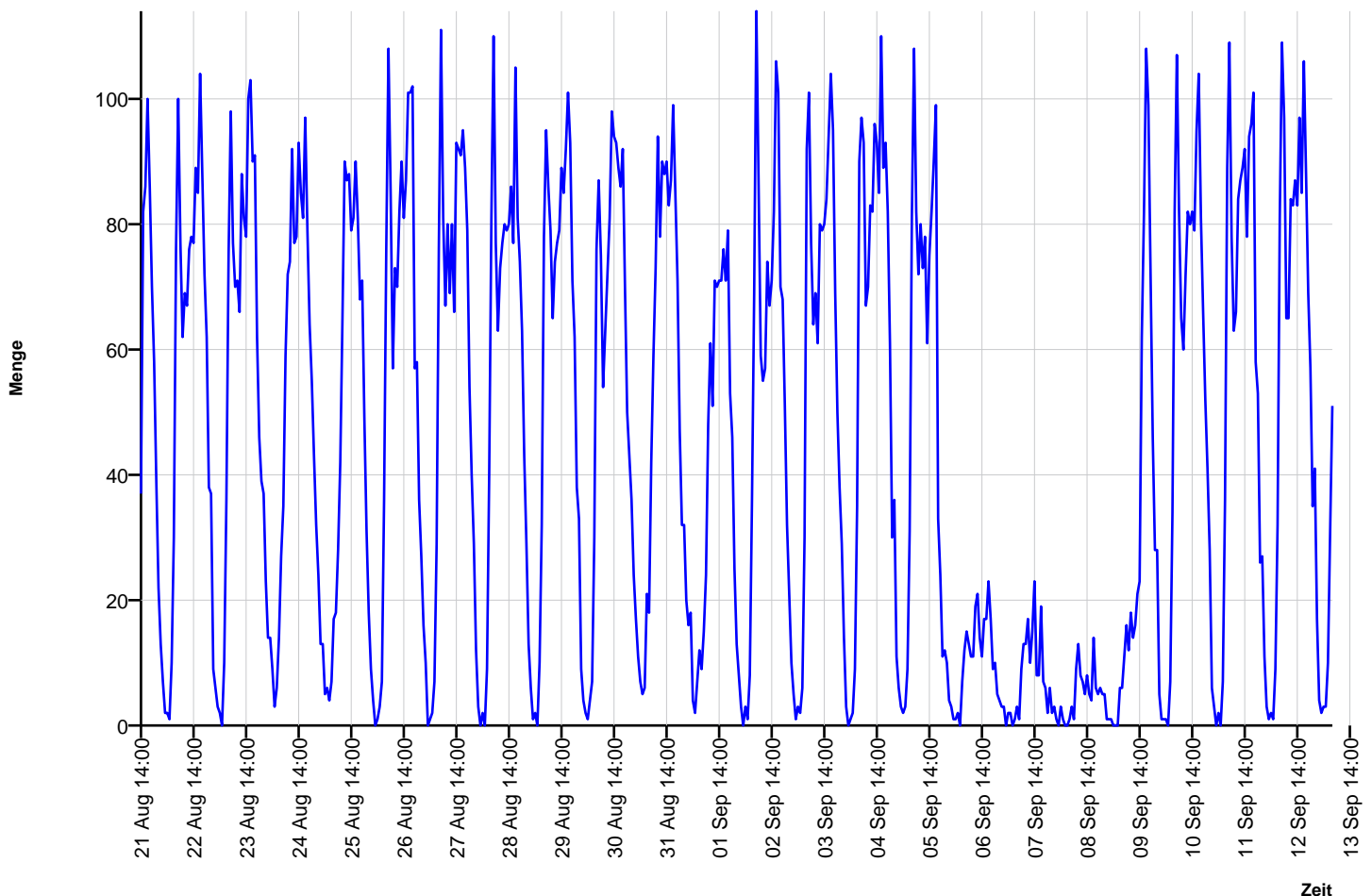
## Messstelle

Name	Ramsener Str. 65
Rtg. kommend (Name)	Ramsen
Rtg. gehend (Name)	Ortmitte
Vmax StVO	
Kommentar	
Gerätetyp	<b>DSD</b>

## Zeitbereich

Startdatum	21.08.2019 14:00
Enddatum	13.09.2019 06:59
Tag	Mo, Di, Mi, Do, Fr, Sa, So
Zeitintervall	60 Minuten
Zeitfenster / Tag	00:00 - 23:59

## Verkehrsmengen Ganglinie




## Autor

Institution	Gemeinde Gailingen
Abteilung	Zentrale Dienste
Straße	Hauptstraße 7
PLZ	78262
Stadt	Gailingen am Hochrhein
Land	Deutschland
Ansprechpartner	Julia Linsenbolz
Telefon	+49-7734-9303-43
E-Mail	julia.linsenbolz@gailingen.de

Erstellt mit **DataCollect Webreporter** Version 1.0 am 17.10.2019 09:36:49

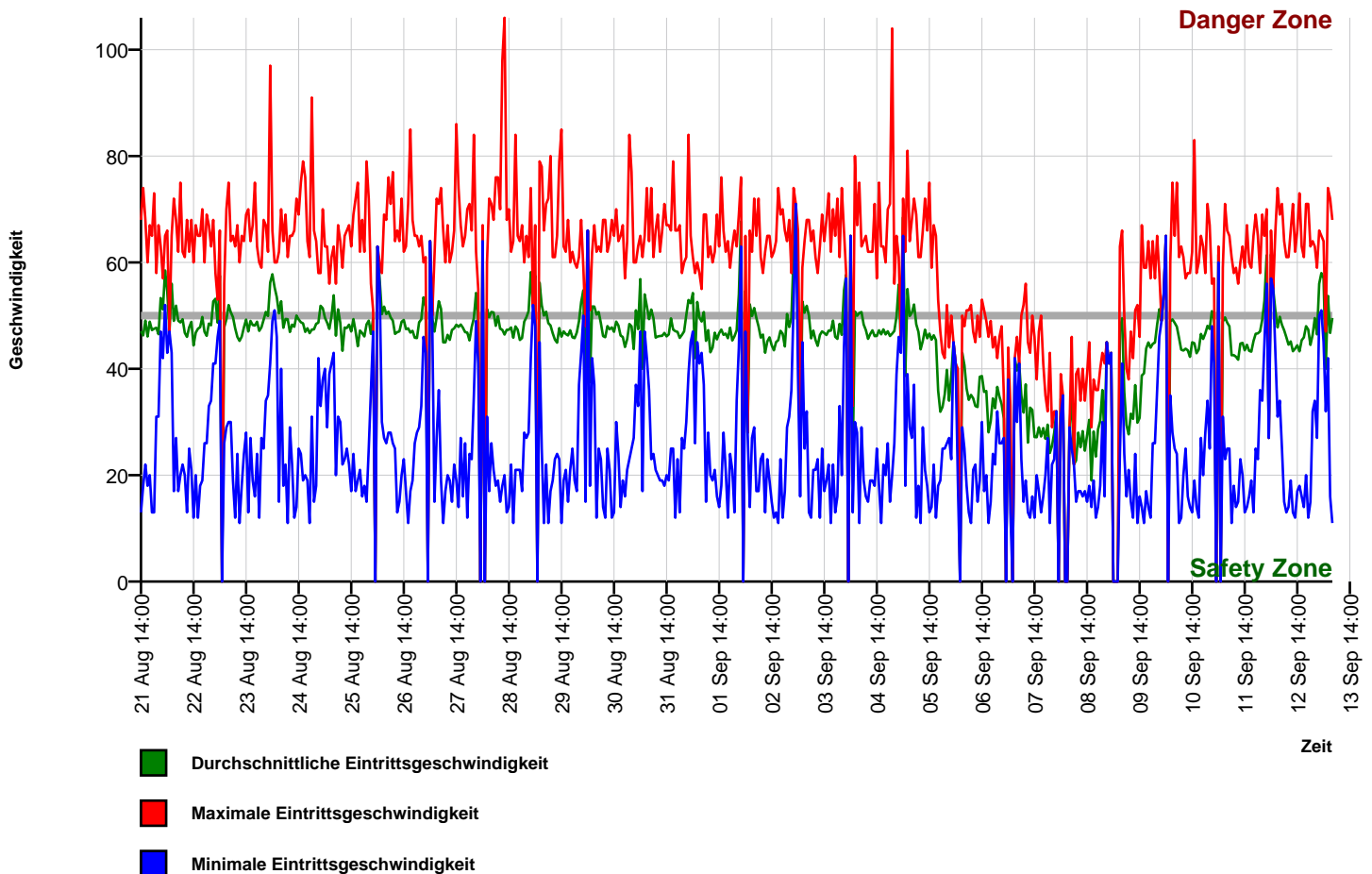
## Messstelle

Name	Ramsener Str. 65
Rtg. kommend (Name)	Ramsen
Rtg. gehend (Name)	Ortmitte
Vmax StVO	
Kommentar	
Gerätetyp	<b>DSD</b>

## Zeitbereich

Startdatum	21.08.2019 14:00
Enddatum	13.09.2019 06:59
Tage	Mo, Di, Mi, Do, Fr, Sa, So
Zeitintervall	60 Minuten
Zeitfenster / Tag	00:00 - 23:59

## Geschwindigkeits-Diagramm



## Autor

Institution	Gemeinde Gailingen
Abteilung	Zentrale Dienste
Straße	Hauptstraße 7
PLZ	78262
Stadt	Gailingen am Hochrhein
Land	Deutschland
Ansprechpartner	Julia Linsenbolz
Telefon	+49-7734-9303-43
E-Mail	julia.linsenbolz@gailingen.de

Erstellt mit **DataCollect Webreporter** Version 1.0 am 17.10.2019 09:36:49

## Messstelle

Name	Ramsener Str. 65
Rtg. kommend (Name)	Ramsen
Rtg. gehend (Name)	Ortmitte
Vmax StVO	<b>50</b>
Kommentar	
Gerätetyp	<b>DSD</b>

## Zeitbereich

Startdatum	21.08.2019 14:00
Enddatum	13.09.2019 06:59
Tag	Mo, Di, Mi, Do, Fr, Sa, So
Zeitintervall	60 Minuten
Zeitfenster / Tag	00:00 - 23:59

## Geschwindigkeits-Histogramm

