


Autor

Institution	Gemeinde Gailingen
Abteilung	Zentrale Dienste
Straße	Hauptstraße 7
PLZ	78262
Stadt	Gailingen am Hochrhein
Land	Deutschland
Ansprechpartner	Julia Linsenbolz
Telefon	+49-7734-9303-43
E-Mail	julia.linsenbolz@gailingen.de

Erstellt mit **DataCollect Webreporter** Version 1.0 am 19.12.2019 09:37:43

Messstelle

Name	Ramsener Straße
Rtg. kommend (Name)	Ortseingang
Rtg. gehend (Name)	Ortsmitte
Vmax StVO	
Kommentar	
Gerätetyp	DSD

Zeitbereich

Startdatum	04.12.2019 15:00
Enddatum	19.12.2019 10:59
Tage	Mo, Di, Mi, Do, Fr, Sa, So
Zeitintervall	60 Minuten
Zeitfenster / Tag	00:00 - 23:59

Geschwindigkeitsklassen [V in km/h]

Zeit	Σ	10	20	30	40	50	60	70	80	90	100	110	>110
00:00-06:00	588	0	0	0	5	90	155	195	82	45	9	5	2
06:00-09:00	2364	0	0	5	31	451	952	567	268	72	12	5	1
15:00-19:00	4078	0	3	33	62	692	1616	1090	424	132	20	5	1
06:00-22:00	13370	0	5	91	179	2237	5268	3568	1507	414	83	14	4
00:00-24:00	14735	0	5	93	191	2451	5724	3969	1685	487	102	22	6

Geschwindigkeitskennzahlen [V in km/h]



DSD SAFETY Erfolg

Vmin	Vavg	Vmax	V15	V50	V85	Vexc %
16	60	121	50	58	71	81.4

Vin	Vout	Vred	Vred %
60	52	-8	-13

Beschreibungen

Vmin: Minimale Geschwindigkeit

Vavg: Durchschnittliche Geschwindigkeit

Vmax: Maximale Geschwindigkeit

V15: Grenzggeschwindigkeit für die ersten 15% der Fahrzeuge

V50: Grenzggeschwindigkeit für die ersten 50% der Fahrzeuge

V85: Grenzggeschwindigkeit für die ersten 85% der Fahrzeuge

Vexc %: Geschwindigkeitsüberschreitung in %

Vin: Durchschnittliche Eintrittsgeschwindigkeit

Vout: Durchschnittliche Austrittsgeschwindigkeit


Vred: Durchschnittliche Reduktion der Geschwindigkeit zwischen Eintritt und Austritt

Autor

Institution	Gemeinde Gailingen
Abteilung	Zentrale Dienste
Straße	Hauptstraße 7
PLZ	78262
Stadt	Gailingen am Hochrhein
Land	Deutschland
Ansprechpartner	Julia Linsenbolz
Telefon	+49-7734-9303-43
E-Mail	julia.linsenbolz@gailingen.de

Erstellt mit **DataCollect Webreporter** Version 1.0 am 19.12.2019 09:37:44

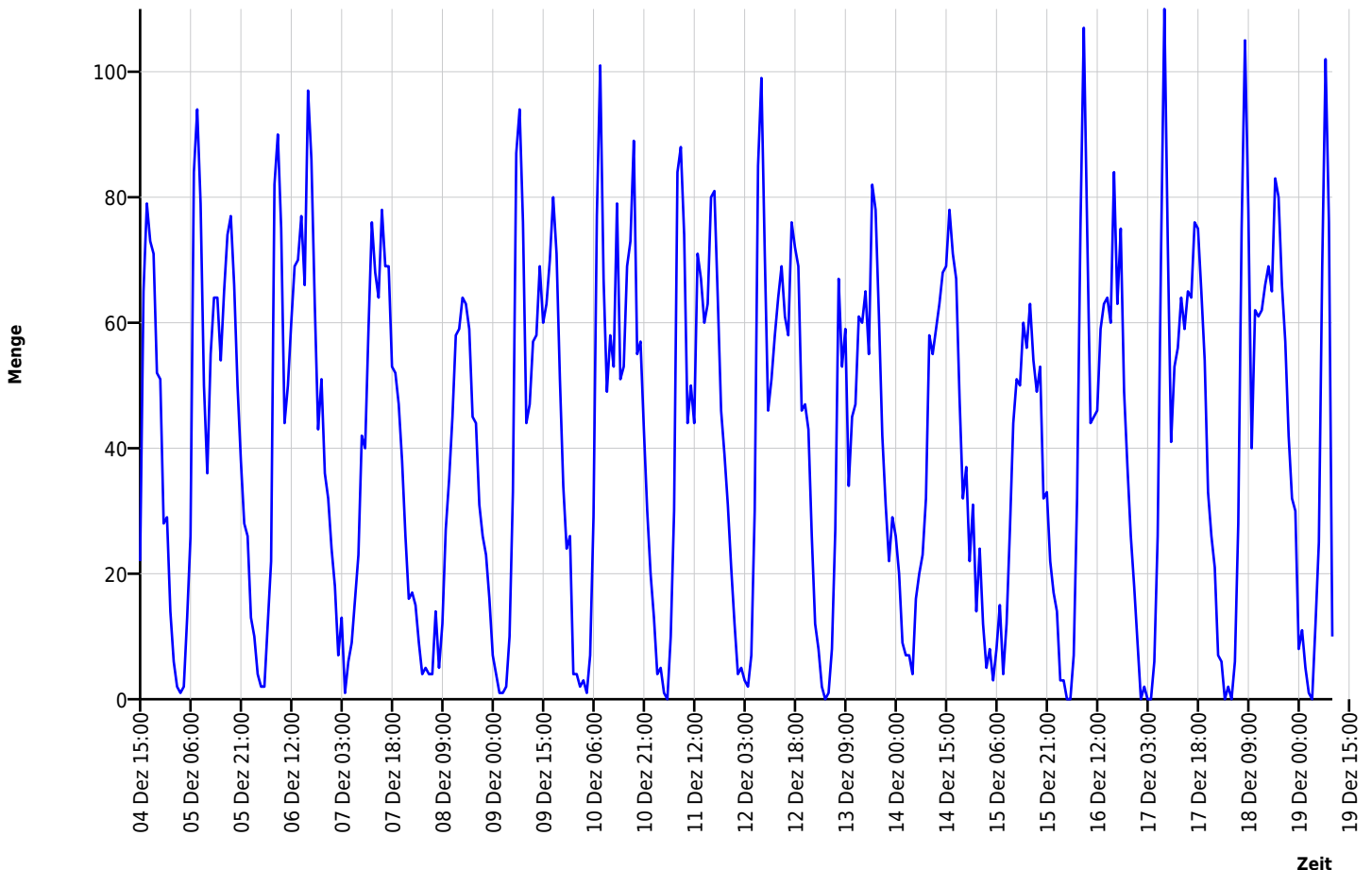
Messtelle

Name	Ramsener Straße
Rtg. kommend (Name)	Ortseingang
Rtg. gehend (Name)	Ortsumitte
Vmax StVO	
Kommentar	
Gerätetyp	DSD

Zeitbereich

Startdatum	04.12.2019 15:00
Enddatum	19.12.2019 10:59
Tage	Mo, Di, Mi, Do, Fr, Sa, So
Zeitintervall	60 Minuten
Zeitfenster / Tag	00:00 - 23:59

Verkehrsmengen Ganglinie




Autor

Institution	Gemeinde Gailingen
Abteilung	Zentrale Dienste
Straße	Hauptstraße 7
PLZ	78262
Stadt	Gailingen am Hochrhein
Land	Deutschland
Ansprechpartner	Julia Linsenbolz
Telefon	+49-7734-9303-43
E-Mail	julia.linsenbolz@gailingen.de

Erstellt mit **DataCollect Webreporter** Version 1.0 am 19.12.2019 09:37:44

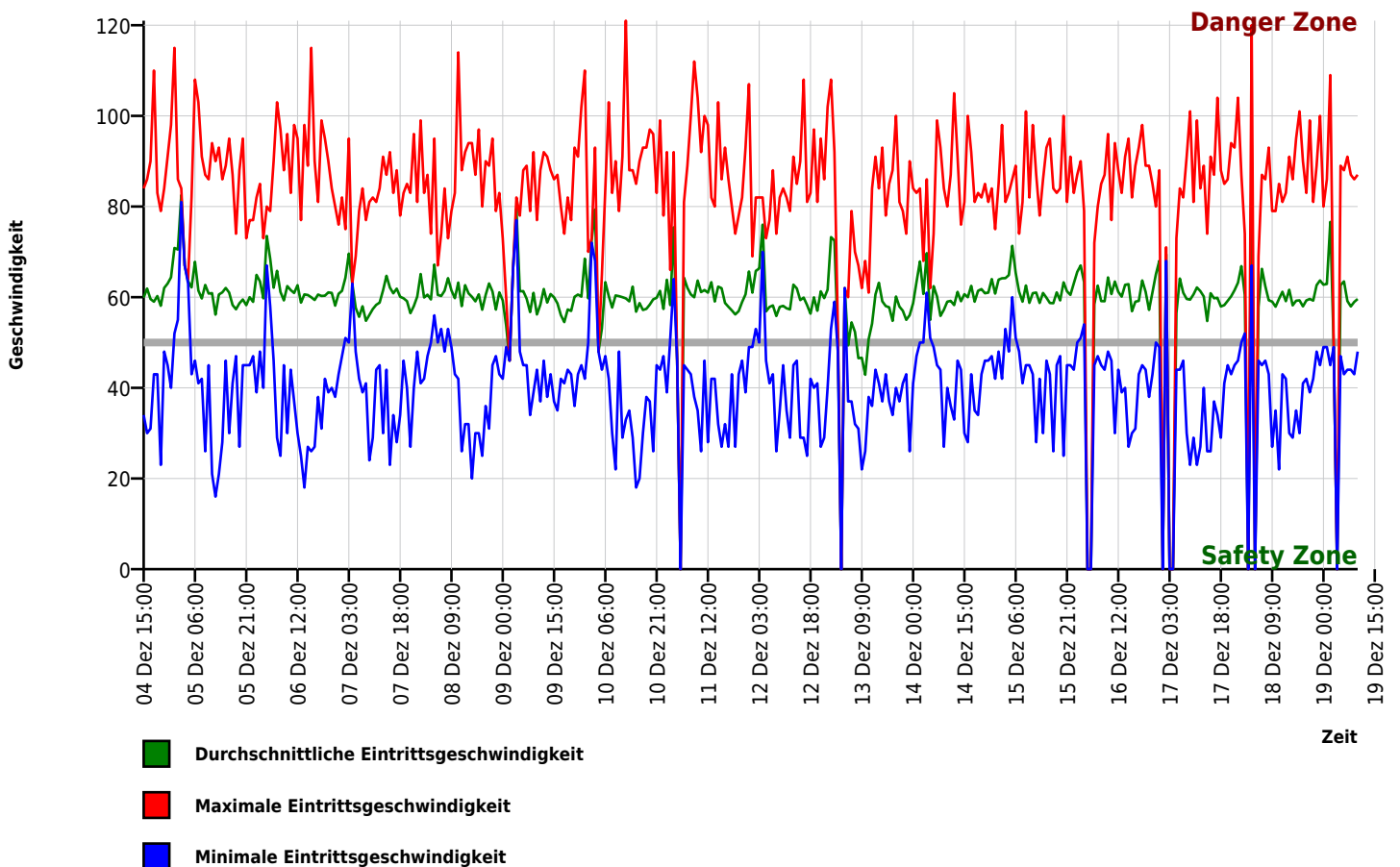
Messtelle

Name	Ramsener Straße
Rtg. kommend (Name)	Ortseingang
Rtg. gehend (Name)	Ortsmitte
Vmax StVO	
Kommentar	
Gerätetyp	DSD

Zeitbereich

Startdatum	04.12.2019 15:00
Enddatum	19.12.2019 10:59
Tage	Mo, Di, Mi, Do, Fr, Sa, So
Zeitintervall	60 Minuten
Zeitfenster / Tag	00:00 - 23:59

Geschwindigkeits-Diagramm




Autor

Institution	Gemeinde Gailingen
Abteilung	Zentrale Dienste
Straße	Hauptstraße 7
PLZ	78262
Stadt	Gailingen am Hochrhein
Land	Deutschland
Ansprechpartner	Julia Linsenbolz
Telefon	+49-7734-9303-43
E-Mail	julia.linsenbolz@gailingen.de

Erstellt mit **DataCollect Webreporter** Version 1.0 am 19.12.2019 09:37:44

Messtelle

Name	Ramsener Straße
Rtg. kommend (Name)	Ortseingang
Rtg. gehend (Name)	Ortsumitte
Vmax StVO	
Kommentar	
Gerätetyp	DSD

Zeitbereich

Startdatum	04.12.2019 15:00
Enddatum	19.12.2019 10:59
Tage	Mo, Di, Mi, Do, Fr, Sa, So
Zeitintervall	60 Minuten
Zeitfenster / Tag	00:00 - 23:59

Geschwindigkeits-Histogramm

