


Autor

Institution	Gemeinde Gailingen
Abteilung	Zentrale Dienste
Straße	Hauptstraße 7
PLZ	78262
Stadt	Gailingen am Hochrhein
Land	Deutschland
Ansprechpartner	Julia Linsenbolz
Telefon	+49-7734-9303-43
E-Mail	julia.linsenbolz@gailingen.de

Erstellt mit **DataCollect Webreporter** Version 1.0 am 30.10.2019 14:48:54

Messstelle

Name	Ramsener Str. 65
Rtg. kommend (Name)	Ramsen
Rtg. gehend (Name)	Ortmitte
Vmax StVO	
Kommentar	
Gerätetyp	DSD

Zeitbereich

Startdatum	14.10.2019 14:00
Enddatum	30.10.2019 15:59
Tage	Mo, Di, Mi, Do, Fr, Sa, So
Zeitintervall	60 Minuten
Zeitfenster / Tag	00:00 - 23:59

Geschwindigkeitsklassen [V in km/h]

Zeit	Σ	10	20	30	40	50	60	70	80	90	100	110	>110
00:00-06:00	652	0	0	25	121	342	134	25	3	1	1	0	0
06:00-09:00	2959	0	5	45	591	1638	630	47	3	0	0	0	0
15:00-19:00	7294	0	5	68	1143	4095	1745	205	27	4	2	0	0
06:00-22:00	22343	0	38	284	3620	12574	5213	547	56	9	2	0	0
00:00-24:00	23664	0	38	316	3844	13276	5518	597	62	10	3	0	0

Geschwindigkeitskennzahlen [V in km/h]



DSD SAFETY Erfolg

Vmin	Vavg	Vmax	V15	V50	V85	Vexc %	Vin	Vout	Vred	Vred %
12	47	95	40	47	53	2.8	47	42	-5	-11

Beschreibungen

Vmin: Minimale Geschwindigkeit
 Vavg: Durchschnittliche Geschwindigkeit
 Vmax: Maximale Geschwindigkeit
 V15: Grenzggeschwindigkeit für die ersten 15% der Fahrzeuge
 V50: Grenzggeschwindigkeit für die ersten 50% der Fahrzeuge


V85: Grenzggeschwindigkeit für die ersten 85% der Fahrzeuge
 Vexc %: Geschwindigkeitsüberschreitung in %
 Vin: Durchschnittliche Eintrittsgeschwindigkeit
 Vout: Durchschnittliche Austrittsgeschwindigkeit
 Vred: Durchschnittliche Reduktion der Geschwindigkeit zwischen Eintritt und Austritt

Autor

Institution	Gemeinde Gailingen
Abteilung	Zentrale Dienste
Straße	Hauptstraße 7
PLZ	78262
Stadt	Gailingen am Hochrhein
Land	Deutschland
Ansprechpartner	Julia Linsenbolz
Telefon	+49-7734-9303-43
E-Mail	julia.linsenbolz@gailingen.de

Erstellt mit **DataCollect Webreporter** Version 1.0 am 30.10.2019 14:48:55

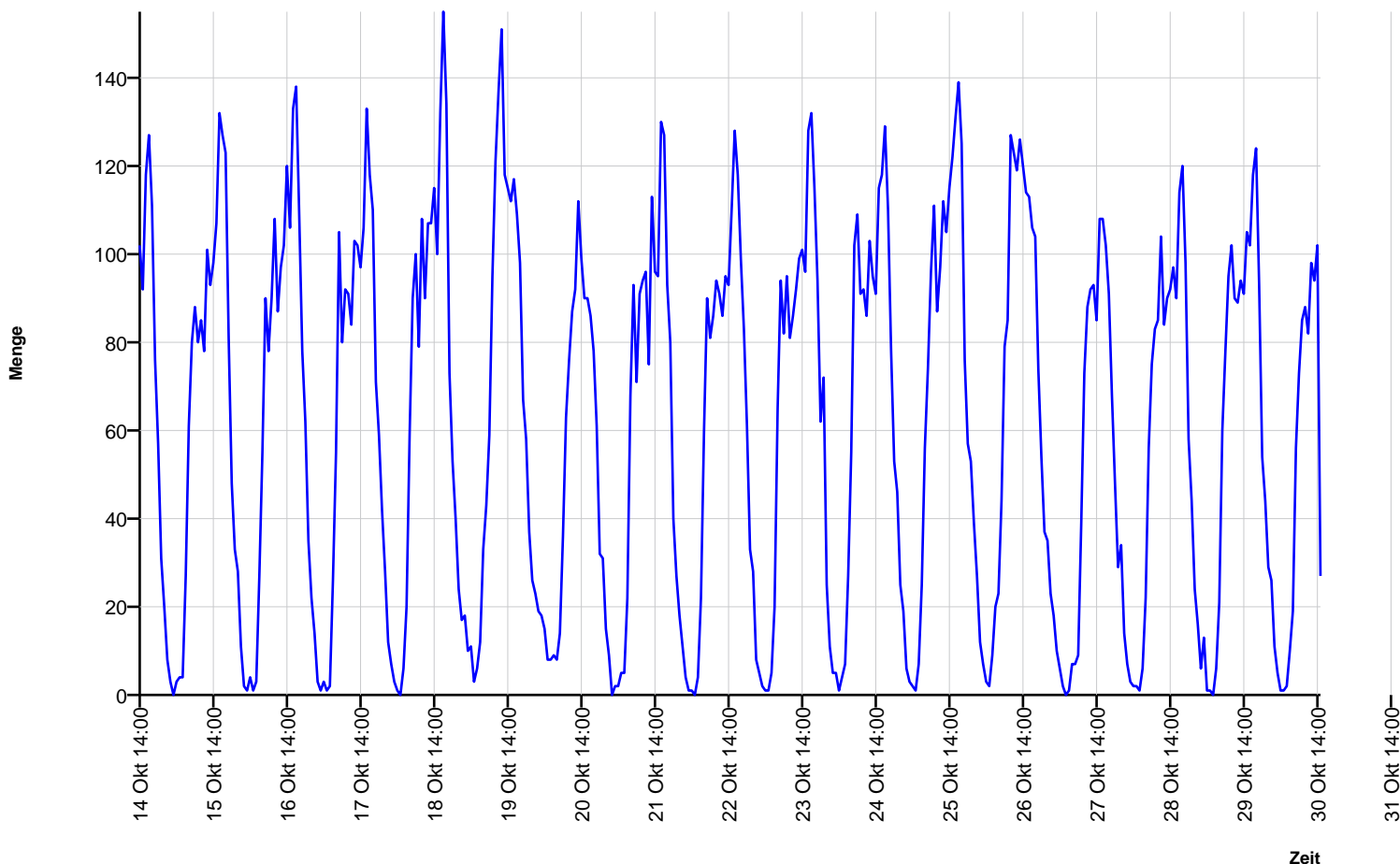
Messstelle

Name	Ramsener Str. 65
Rtg. kommend (Name)	Ramsen
Rtg. gehend (Name)	Ortmitte
Vmax StVO	
Kommentar	
Gerätetyp	DSD

Zeitbereich

Startdatum	14.10.2019 14:00
Enddatum	30.10.2019 15:59
Tag	Mo, Di, Mi, Do, Fr, Sa, So
Zeitintervall	60 Minuten
Zeitfenster / Tag	00:00 - 23:59

Verkehrsmengen Ganglinie




Autor

Institution	Gemeinde Gailingen
Abteilung	Zentrale Dienste
Straße	Hauptstraße 7
PLZ	78262
Stadt	Gailingen am Hochrhein
Land	Deutschland
Ansprechpartner	Julia Linsenbolz
Telefon	+49-7734-9303-43
E-Mail	julia.linsenbolz@gailingen.de

Erstellt mit **DataCollect Webreporter** Version 1.0 am 30.10.2019 14:48:55

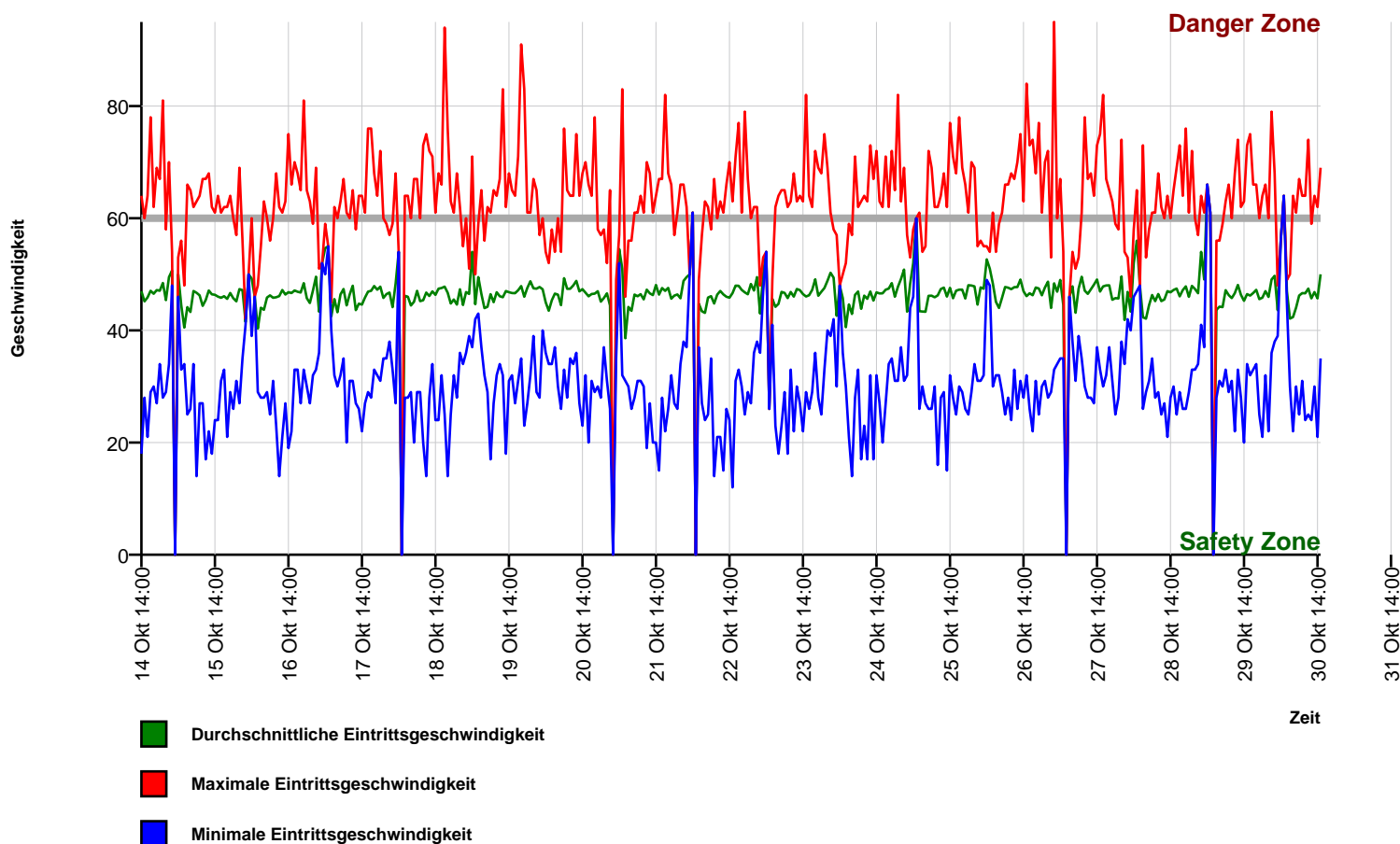
Messstelle

Name	Ramsener Str. 65
Rtg. kommend (Name)	Ramsen
Rtg. gehend (Name)	Ortmitte
Vmax StVO	
Kommentar	
Gerätetyp	DSD

Zeitbereich

Startdatum	14.10.2019 14:00
Enddatum	30.10.2019 15:59
Tage	Mo, Di, Mi, Do, Fr, Sa, So
Zeitintervall	60 Minuten
Zeitfenster / Tag	00:00 - 23:59

Geschwindigkeits-Diagramm




Autor

Institution Gemeinde Gailingen
 Abteilung Zentrale Dienste
 Straße Hauptstraße 7
 PLZ 78262
 Stadt Gailingen am Hochrhein
 Land Deutschland
 Ansprechpartner Julia Linsenbolz
 Telefon +49-7734-9303-43
 E-Mail julia.linsenbolz@gailingen.de

Erstellt mit **DataCollect Webreporter** Version 1.0 am 30.10.2019 14:48:55

Messstelle

Name Ramsener Str. 65
 Rtg. kommend (Name) Ramsen
 Rtg. gehend (Name) Ortsmitte
 Vmax StVO 
 Kommentar
 Gerätetyp **DSD**

Zeitbereich

Startdatum 14.10.2019 14:00
 Enddatum 30.10.2019 15:59
 Tage Mo, Di, Mi, Do, Fr, Sa, So
 Zeitintervall 60 Minuten
 Zeitfenster / Tag 00:00 - 23:59

Geschwindigkeits-Histogramm

