


Autor

Institution	Gemeinde Gailingen
Abteilung	Zentrale Dienste
Straße	Hauptstraße 7
PLZ	78262
Stadt	Gailingen am Hochrhein
Land	Deutschland
Ansprechpartner	Julia Linsenbolz
Telefon	+49-7734-9303-43
E-Mail	julia.linsenbolz@gailingen.de

Erstellt mit **DataCollect Webreporter** Version 1.0 am 04.12.2019 15:13:19

Messstelle

Name	Sagenbuck
Rtg. kommend (Name)	Feuerwehrhaus
Rtg. gehend (Name)	Kapellenstraße
Vmax StVO	
Kommentar	
Gerätetyp	DSD

Zeitbereich

Startdatum	11.11.2019 17:00
Enddatum	04.12.2019 15:59
Tage	Mo, Di, Mi, Do, Fr, Sa, So
Zeitintervall	60 Minuten
Zeitfenster / Tag	00:00 - 23:59

Geschwindigkeitsklassen [V in km/h]

Zeit	Σ	10	20	30	40	50	60	70	80	90	100	110	>110
00:00-06:00	199	0	7	69	90	27	4	2	0	0	0	0	0
06:00-09:00	792	0	32	394	299	46	21	0	0	0	0	0	0
15:00-19:00	1588	0	40	771	676	88	9	4	0	0	0	0	0
06:00-22:00	5327	0	186	2429	2290	374	43	4	1	0	0	0	0
00:00-24:00	5811	0	195	2601	2504	449	54	7	1	0	0	0	0

Geschwindigkeitskennzahlen [V in km/h]



DSD SAFETY Erfolg

Vmin	Vavg	Vmax	V15	V50	V85	Vexc %
11	31	78	25	31	38	51.9

Vin	Vout	Vred	Vred %
31	30	-1	-3

Beschreibungen

Vmin: Minimale Geschwindigkeit
 Vavg: Durchschnittliche Geschwindigkeit
 Vmax: Maximale Geschwindigkeit
 V15: Grenzggeschwindigkeit für die ersten 15% der Fahrzeuge
 V50: Grenzggeschwindigkeit für die ersten 50% der Fahrzeuge


V85: Grenzggeschwindigkeit für die ersten 85% der Fahrzeuge
 Vexc %: Geschwindigkeitsüberschreitung in %
 Vin: Durchschnittliche Eintrittsgeschwindigkeit
 Vout: Durchschnittliche Austrittsgeschwindigkeit
 Vred: Durchschnittliche Reduktion der Geschwindigkeit zwischen Eintritt und Austritt

Autor

Institution	Gemeinde Gailingen
Abteilung	Zentrale Dienste
Straße	Hauptstraße 7
PLZ	78262
Stadt	Gailingen am Hochrhein
Land	Deutschland
Ansprechpartner	Julia Linsenbolz
Telefon	+49-7734-9303-43
E-Mail	julia.linsenbolz@gailingen.de

Erstellt mit **DataCollect Webreporter** Version 1.0 am 04.12.2019 15:13:19

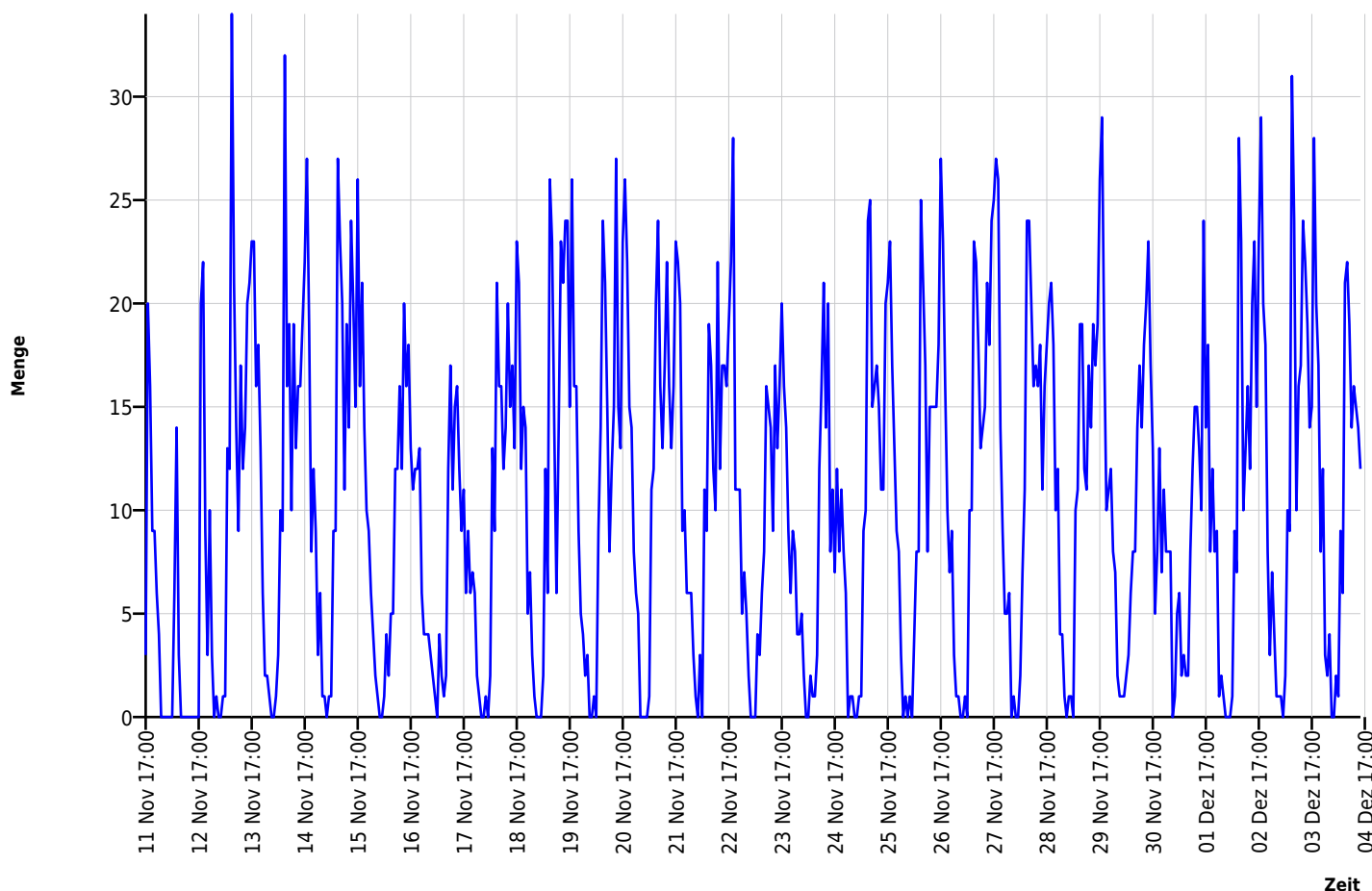
Messtelle

Name	Sagenbuck
Rtg. kommend (Name)	Feuerwehrhaus
Rtg. gehend (Name)	Kapellenstraße
Vmax StVO	
Kommentar	
Gerätetyp	DSD

Zeitbereich

Startdatum	11.11.2019 17:00
Enddatum	04.12.2019 15:59
Tage	Mo, Di, Mi, Do, Fr, Sa, So
Zeitintervall	60 Minuten
Zeitfenster / Tag	00:00 - 23:59

Verkehrsmengen Ganglinie




Autor

Institution	Gemeinde Gailingen
Abteilung	Zentrale Dienste
Straße	Hauptstraße 7
PLZ	78262
Stadt	Gailingen am Hochrhein
Land	Deutschland
Ansprechpartner	Julia Linsenbolz
Telefon	+49-7734-9303-43
E-Mail	julia.linsenbolz@gailingen.de

Erstellt mit **DataCollect Webreporter** Version 1.0 am 04.12.2019 15:13:19

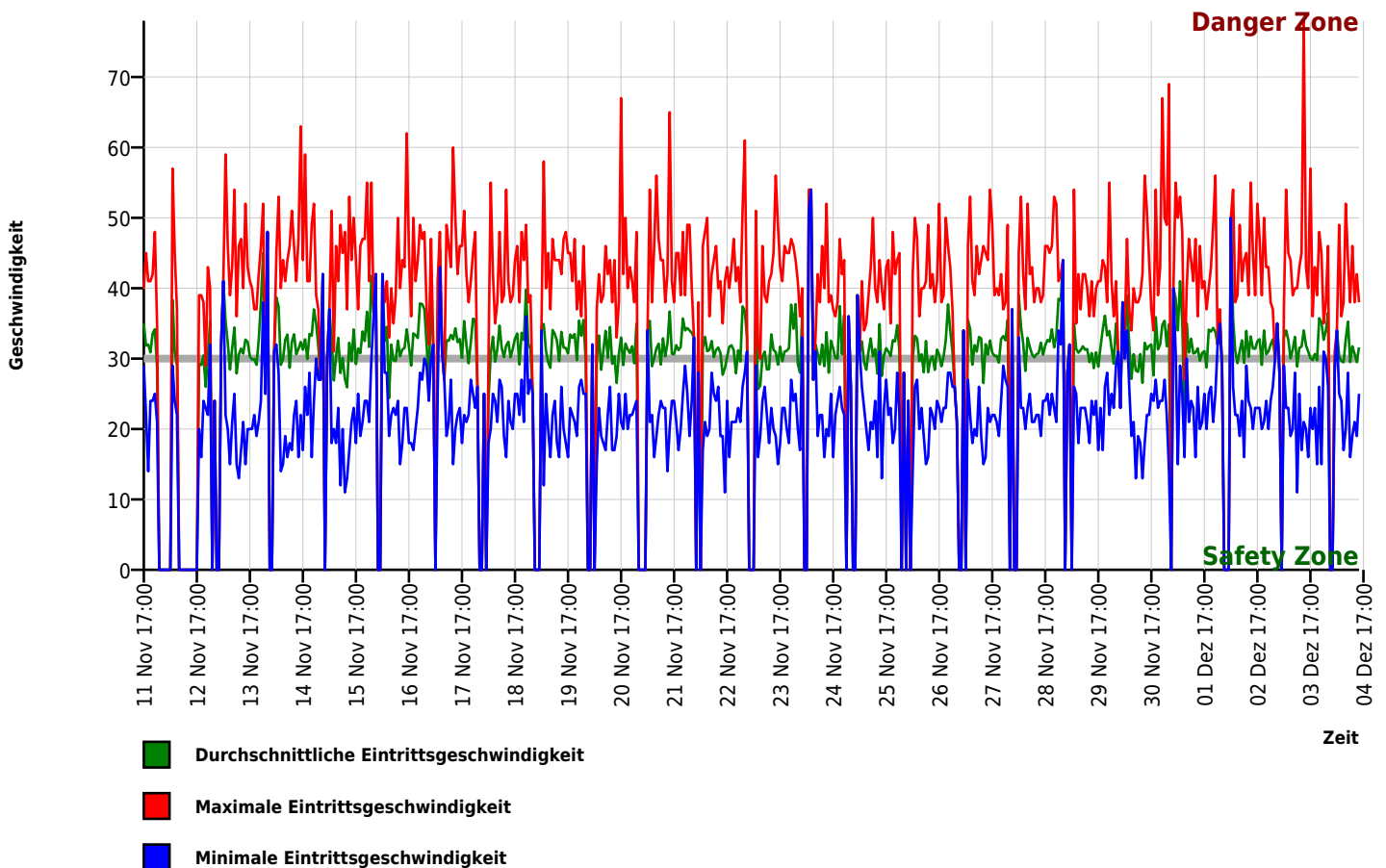
Messtelle

Name	Sagenbuck
Rtg. kommend (Name)	Feuerwehrhaus
Rtg. gehend (Name)	Kapellenstraße
Vmax StVO	
Kommentar	
Gerätetyp	DSD

Zeitbereich

Startdatum	11.11.2019 17:00
Enddatum	04.12.2019 15:59
Tage	Mo, Di, Mi, Do, Fr, Sa, So
Zeitintervall	60 Minuten
Zeitfenster / Tag	00:00 - 23:59

Geschwindigkeits-Diagramm




Autor

Institution	Gemeinde Gailingen
Abteilung	Zentrale Dienste
Straße	Hauptstraße 7
PLZ	78262
Stadt	Gailingen am Hochrhein
Land	Deutschland
Ansprechpartner	Julia Linsenbolz
Telefon	+49-7734-9303-43
E-Mail	julia.linsenbolz@gailingen.de

Erstellt mit **DataCollect Webreporter** Version 1.0 am 04.12.2019 15:13:19

Messstelle

Name	Sagenbuck
Rtg. kommend (Name)	Feuerwehrhaus
Rtg. gehend (Name)	Kapellenstraße
Vmax StVO	
Kommentar	
Gerätetyp	DSD

Zeitbereich

Startdatum	11.11.2019 17:00
Enddatum	04.12.2019 15:59
Tage	Mo, Di, Mi, Do, Fr, Sa, So
Zeitintervall	60 Minuten
Zeitfenster / Tag	00:00 - 23:59

Geschwindigkeits-Histogramm

