


Autor

Institution	Gemeinde Gailingen
Abteilung	Zentrale Dienste
Straße	Hauptstraße 7
PLZ	78262
Stadt	Gailingen am Hochrhein
Land	Deutschland
Ansprechpartner	Julia Linsenbolz
Telefon	+49-7734-9303-43
E-Mail	julia.linsenbolz@gailingen.de

Erstellt mit **DataCollect Webreporter** Version 1.0 am 02.11.2020 11:43:48

Messstelle

Name	Sagenbuck
Rtg. kommend (Name)	Feuerwehr
Rtg. gehend (Name)	Kapellenstraße
Vmax StVO	
Kommentar	
Gerätetyp	DSD

Zeitbereich

Startdatum	10.06.2020 14:00
Enddatum	17.08.2020 20:59
Tage	Mo, Di, Mi, Do, Fr, Sa, So
Zeitintervall	60 Minuten
Zeitfenster / Tag	00:00 - 23:59

Geschwindigkeitsklassen [V in km/h]

Zeit	Σ	10	20	30	40	50	60	70	80	90	100	110	>110
00:00-06:00	813	0	45	265	323	111	51	14	4	0	0	0	0
06:00-09:00	2916	0	84	1297	1335	180	18	2	0	0	0	0	0
15:00-19:00	4959	0	254	2369	2038	279	15	4	0	0	0	0	0
06:00-22:00	16962	0	827	7993	7027	1031	74	8	2	0	0	0	0
00:00-24:00	18388	0	903	8508	7614	1203	130	23	7	0	0	0	0

Geschwindigkeitskennzahlen [V in km/h]



DSD SAFETY Erfolg

Vmin	Vavg	Vmax	V15	V50	V85	Vexc %
11	31	80	25	30	37	48.8

Vin	Vout	Vred	Vred %
31	30	-1	-3

Beschreibungen

Vmin: Minimale Geschwindigkeit
 Vavg: Durchschnittliche Geschwindigkeit
 Vmax: Maximale Geschwindigkeit
 V15: Grenzggeschwindigkeit für die ersten 15% der Fahrzeuge
 V50: Grenzggeschwindigkeit für die ersten 50% der Fahrzeuge


V85: Grenzggeschwindigkeit für die ersten 85% der Fahrzeuge
 Vexc %: Geschwindigkeitsüberschreitung in %
 Vin: Durchschnittliche Eintrittsggeschwindigkeit
 Vout: Durchschnittliche Austrittsggeschwindigkeit
 Vred: Durchschnittliche Reduktion der Geschwindigkeit zwischen Eintritt und Austritt

Autor

Institution	Gemeinde Gailingen
Abteilung	Zentrale Dienste
Straße	Hauptstraße 7
PLZ	78262
Stadt	Gailingen am Hochrhein
Land	Deutschland
Ansprechpartner	Julia Linsenbolz
Telefon	+49-7734-9303-43
E-Mail	julia.linsenbolz@gailingen.de

Erstellt mit **DataCollect Webreporter** Version 1.0 am 02.11.2020 11:43:48

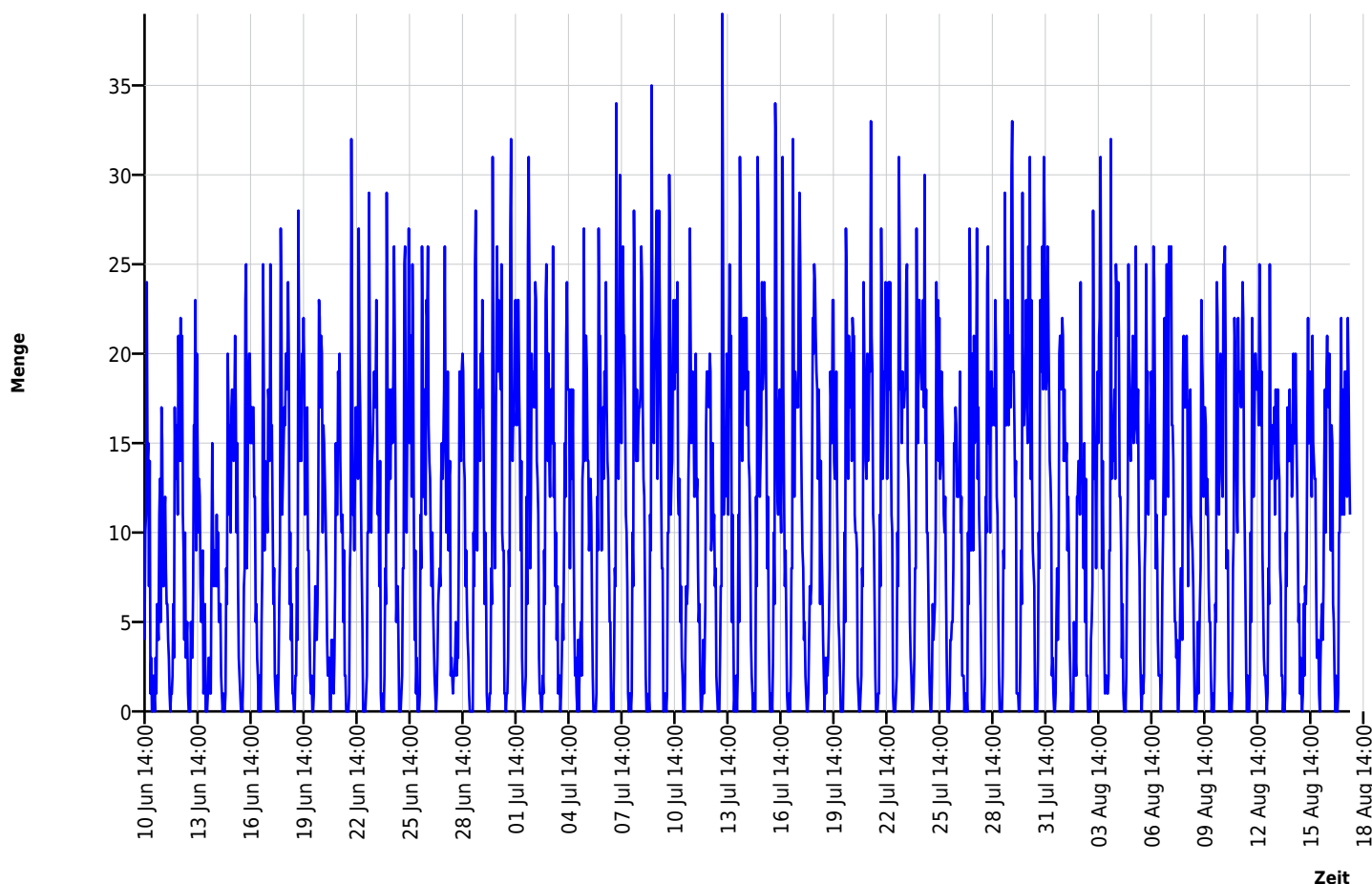
Messtelle

Name	Sagenbuck
Rtg. kommend (Name)	Feuerwehr
Rtg. gehend (Name)	Kapellenstraße
Vmax StVO	
Kommentar	
Gerätetyp	DSD

Zeitbereich

Startdatum	10.06.2020 14:00
Enddatum	17.08.2020 20:59
Tage	Mo, Di, Mi, Do, Fr, Sa, So
Zeitintervall	60 Minuten
Zeitfenster / Tag	00:00 - 23:59

Verkehrsmengen Ganglinie




Autor

Institution	Gemeinde Gailingen
Abteilung	Zentrale Dienste
Straße	Hauptstraße 7
PLZ	78262
Stadt	Gailingen am Hochrhein
Land	Deutschland
Ansprechpartner	Julia Linsenbolz
Telefon	+49-7734-9303-43
E-Mail	julia.linsenbolz@gailingen.de

Erstellt mit **DataCollect Webreporter** Version 1.0 am 02.11.2020 11:43:48

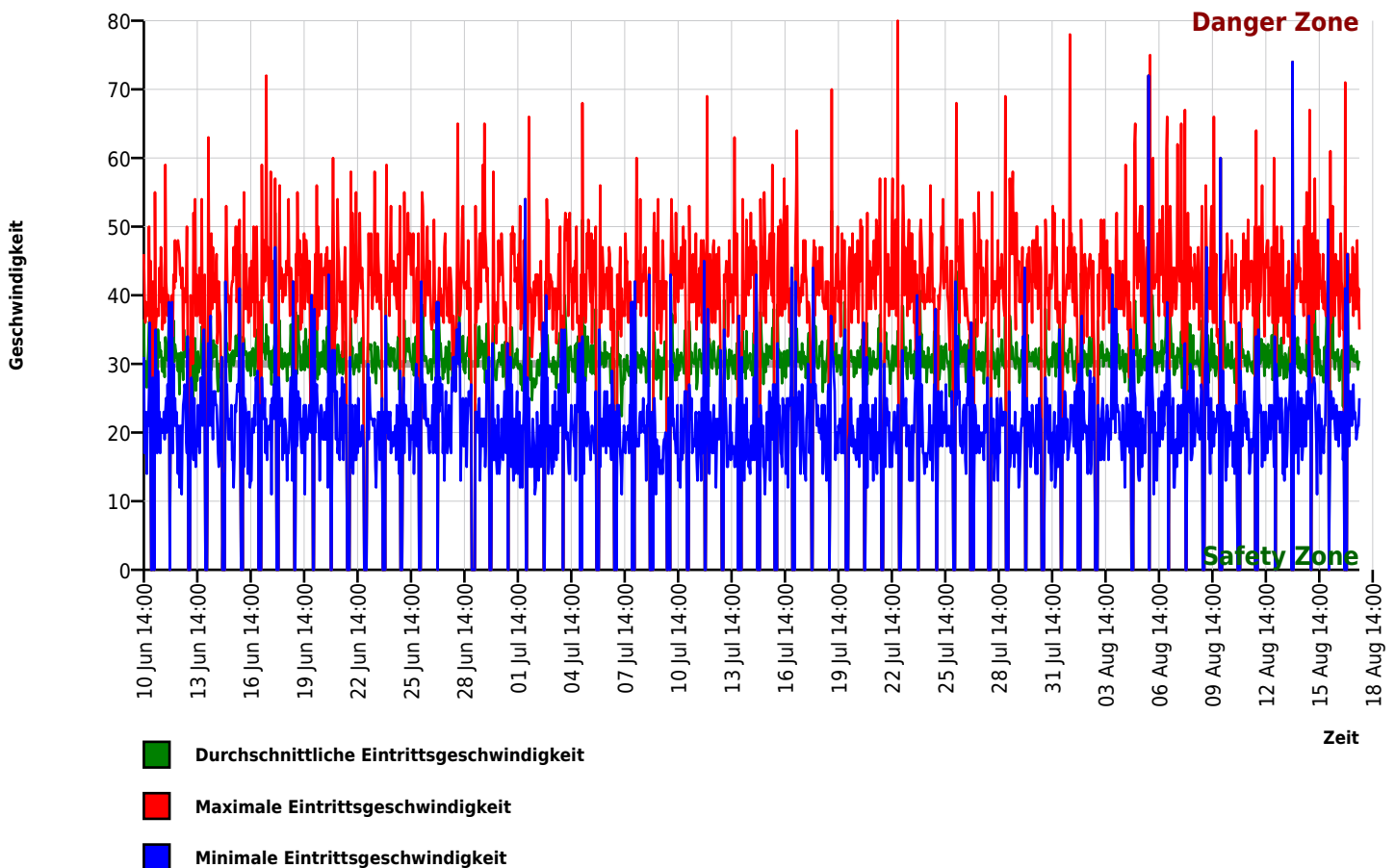
Messtelle

Name	Sagenbuck
Rtg. kommend (Name)	Feuerwehr
Rtg. gehend (Name)	Kapellenstraße
Vmax StVO	
Kommentar	
Gerätetyp	DSD

Zeitbereich

Startdatum	10.06.2020 14:00
Enddatum	17.08.2020 20:59
Tage	Mo, Di, Mi, Do, Fr, Sa, So
Zeitintervall	60 Minuten
Zeitfenster / Tag	00:00 - 23:59

Geschwindigkeits-Diagramm




Autor

Institution Gemeinde Gailingen
 Abteilung Zentrale Dienste
 Straße Hauptstraße 7
 PLZ 78262
 Stadt Gailingen am Hochrhein
 Land Deutschland
 Ansprechpartner Julia Linsenbolz
 Telefon +49-7734-9303-43
 E-Mail julia.linsenbolz@gailingen.de

Erstellt mit **DataCollect Webreporter** Version 1.0 am 02.11.2020 11:43:48

Messstelle

Name Sagenbuck
 Rtg. kommend (Name) Feuerwehr
 Rtg. gehend (Name) Kapellenstraße
 Vmax StVO 
 Kommentar
 Gerätetyp **DSD**

Zeitbereich

Startdatum 10.06.2020 14:00
 Enddatum 17.08.2020 20:59
 Tage Mo, Di, Mi, Do, Fr, Sa, So
 Zeitintervall 60 Minuten
 Zeitfenster / Tag 00:00 - 23:59

Geschwindigkeits-Histogramm

