


Autor

Institution	Gemeinde Gailingen
Abteilung	Zentrale Dienste
Straße	Hauptstraße 7
PLZ	78262
Stadt	Gailingen am Hochrhein
Land	Deutschland
Ansprechpartner	Beatrice Roth
Telefon	+49-7734-9303-42
E-Mail	beatrice.roth@gailingen.de

Erstellt mit **DataCollect Webreporter** Version 1.0 am 12.03.2019 08:47:31

Messstelle

Name	Schulstraße
Rtg. kommend (Name)	Rheinstraße
Rtg. gehend (Name)	Alpenstraße
Vmax StVO	
Kommentar	
Gerätetyp	DSD

Zeitbereich

Startdatum	28.01.2019 15:00
Enddatum	20.02.2019 14:59
Tage	Mo, Di, Mi, Do, Fr, Sa, So
Zeitintervall	60 Minuten
Zeitfenster / Tag	00:00 - 23:59

Geschwindigkeitsklassen

[V in km/h]

Zeit	Σ	10	20	30	40	50	60	70	80	90	100	110	>110
00:00-06:00	60	0	1	10	28	21	0	0	0	0	0	0	0
06:00-09:00	524	0	7	132	314	70	1	0	0	0	0	0	0
15:00-19:00	1020	0	22	315	543	135	4	1	0	0	0	0	0
06:00-22:00	3357	0	71	1066	1797	407	14	2	0	0	0	0	0
00:00-24:00	3525	0	73	1094	1898	442	15	3	0	0	0	0	0

Geschwindigkeitskennzahlen

[V in km/h]



DSD SAFETY Erfolg

Vmin	Vavg	Vmax	V15	V50	V85	Vexc %	Vin	Vout	Vred	Vred %
11	33	66	27	33	40	66.9	33	33	-	-

Beschreibungen

Vmin: Minimale Geschwindigkeit

Vavg: Durchschnittliche Geschwindigkeit

Vmax: Maximale Geschwindigkeit

V15: Grenzggeschwindigkeit für die ersten 15% der Fahrzeuge

V50: Grenzggeschwindigkeit für die ersten 50% der Fahrzeuge

V85: Grenzggeschwindigkeit für die ersten 85% der Fahrzeuge

Vexc %: Geschwindigkeitsüberschreitung in %

Vin: Durchschnittliche Eintrittsgeschwindigkeit

Vout: Durchschnittliche Austrittsgeschwindigkeit

Vred: Durchschnittliche Reduktion der Geschwindigkeit zwischen Eintritt und Austritt

Autor

Institution	Gemeinde Gailingen
Abteilung	Zentrale Dienste
Straße	Hauptstraße 7
PLZ	78262
Stadt	Gailingen am Hochrhein
Land	Deutschland
Ansprechpartner	Beatrice Roth
Telefon	+49-7734-9303-42
E-Mail	beatrice.roth@gailingen.de

Erstellt mit **DataCollect Webreporter** Version 1.0 am 12.03.2019 08:47:31

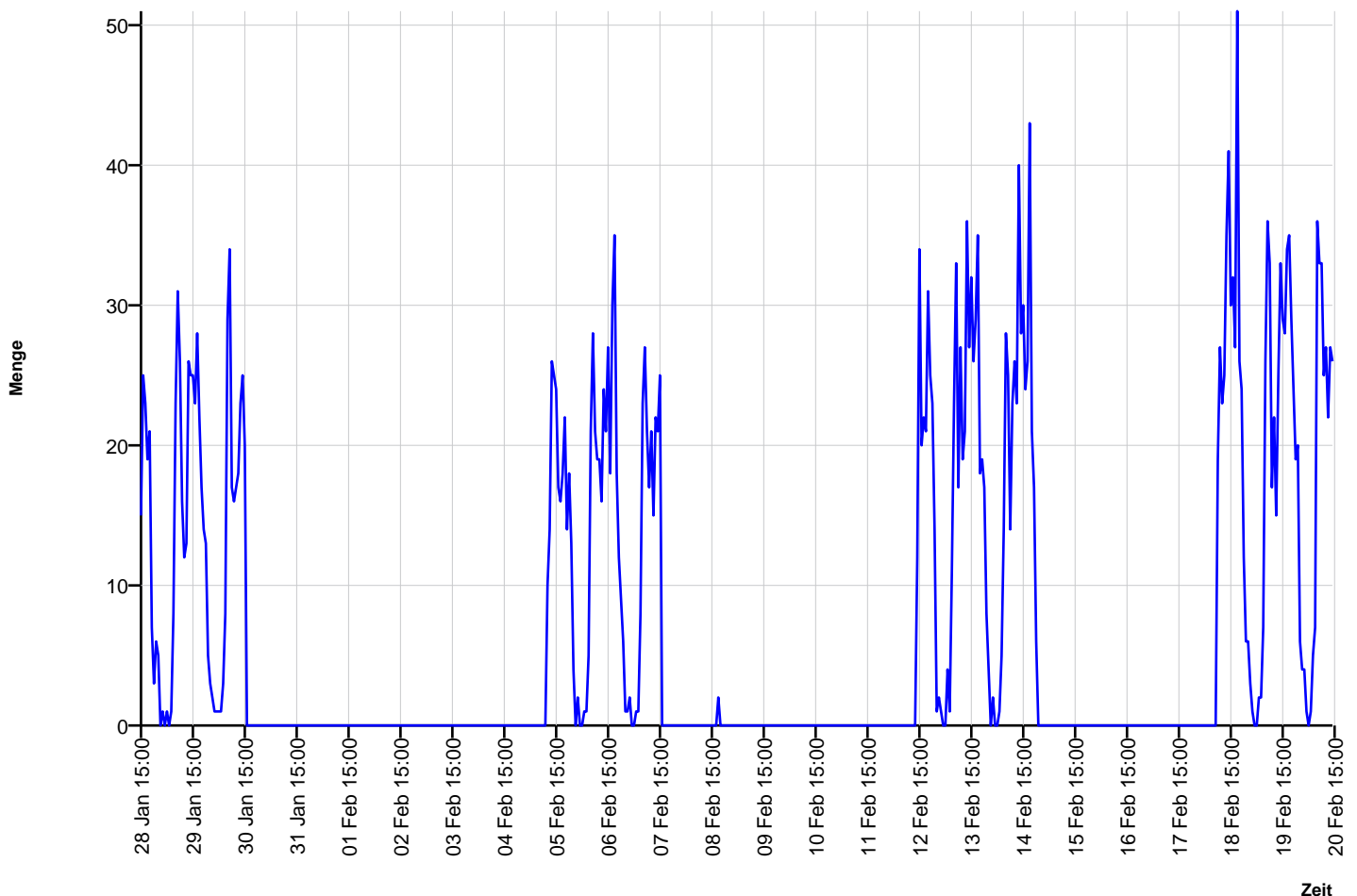
Messstelle

Name	Schulstraße
Rtg. kommend (Name)	Rheinstraße
Rtg. gehend (Name)	Alpenstraße
Vmax StVO	30
Kommentar	
Gerätetyp	DSD

Zeitbereich

Startdatum	28.01.2019 15:00
Enddatum	20.02.2019 14:59
Tage	Mo, Di, Mi, Do, Fr, Sa, So
Zeitintervall	60 Minuten
Zeitfenster / Tag	00:00 - 23:59

Verkehrsmengen Ganglinie




Autor

Institution	Gemeinde Gailingen
Abteilung	Zentrale Dienste
Straße	Hauptstraße 7
PLZ	78262
Stadt	Gailingen am Hochrhein
Land	Deutschland
Ansprechpartner	Beatrice Roth
Telefon	+49-7734-9303-42
E-Mail	beatrice.roth@gailingen.de

Erstellt mit **DataCollect Webreporter** Version 1.0 am 12.03.2019 08:47:31

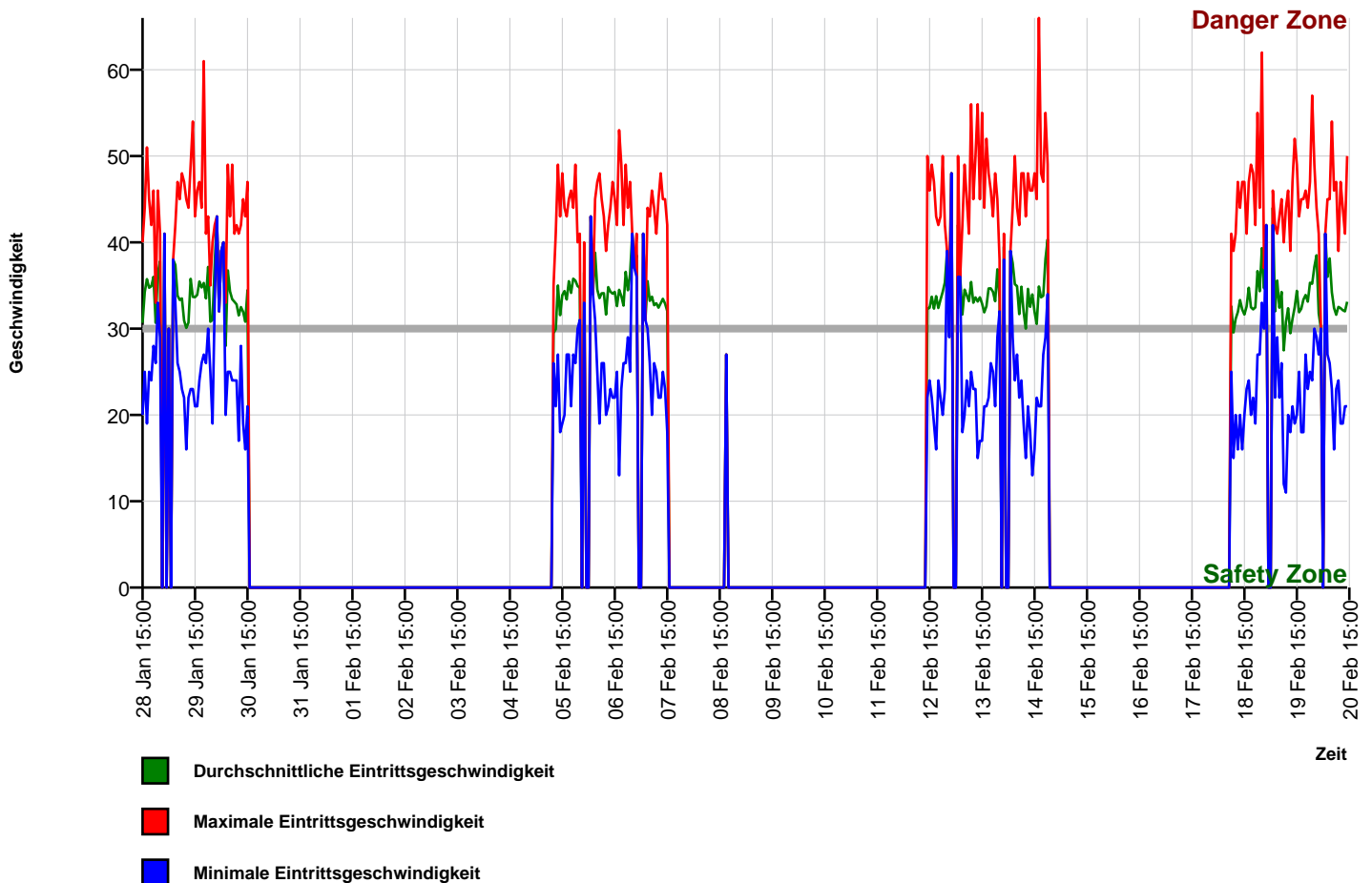
Messstelle

Name	Schulstraße
Rtg. kommend (Name)	Rheinstraße
Rtg. gehend (Name)	Alpenstraße
Vmax StVO	
Kommentar	
Gerätetyp	DSD

Zeitbereich

Startdatum	28.01.2019 15:00
Enddatum	20.02.2019 14:59
Tage	Mo, Di, Mi, Do, Fr, Sa, So
Zeitintervall	60 Minuten
Zeitfenster / Tag	00:00 - 23:59

Geschwindigkeits-Diagramm



Autor

Institution	Gemeinde Gailingen
Abteilung	Zentrale Dienste
Straße	Hauptstraße 7
PLZ	78262
Stadt	Gailingen am Hochrhein
Land	Deutschland
Ansprechpartner	Beatrice Roth
Telefon	+49-7734-9303-42
E-Mail	beatrice.roth@gailingen.de

Erstellt mit **DataCollect Webreporter** Version 1.0 am 12.03.2019 08:47:31

Messstelle

Name	Schulstraße
Rtg. kommend (Name)	Rheinstraße
Rtg. gehend (Name)	Alpenstraße
Vmax StVO	30
Kommentar	
Gerätetyp	DSD

Zeitbereich

Startdatum	28.01.2019 15:00
Enddatum	20.02.2019 14:59
Tage	Mo, Di, Mi, Do, Fr, Sa, So
Zeitintervall	60 Minuten
Zeitfenster / Tag	00:00 - 23:59

Geschwindigkeits-Histogramm

