

Autor

Institution	Gemeinde Gailingen
Abteilung	Zentrale Dienste
Straße	Hauptstraße 7
PLZ	78262
Stadt	Gailingen am Hochrhein
Land	Deutschland
Ansprechpartner	Julia Linsenbolz
Telefon	+49-7734-9303-43
E-Mail	julia.linsenbolz@gailingen.de

Erstellt mit **DataCollect Webreporter** Version 1.0 am 28.04.2021 08:58:53

Messstelle

Name	Schulstraße 25
Rtg. kommend (Name)	Kapellenstraße
Rtg. gehend (Name)	Schule
Vmax StVO	
Kommentar	
Gerätetyp	DSD

Zeitbereich

Startdatum	03.11.2020 11:00
Enddatum	31.03.2021 22:59
Tage	Mo, Di, Mi, Do, Fr, Sa, So
Zeitintervall	60 Minuten
Zeitfenster / Tag	00:00 - 23:59

Geschwindigkeitsklassen [V in km/h]

Zeit	Σ	10	20	30	40	50	60	70	80	90	100	110	>110
00:00-06:00	40	0	0	8	20	12	0	0	0	0	0	0	0
06:00-09:00	269	0	4	94	143	27	1	0	0	0	0	0	0
15:00-19:00	609	0	7	239	305	53	4	1	0	0	0	0	0
06:00-22:00	1842	0	44	710	906	170	9	3	0	0	0	0	0
00:00-24:00	1915	0	45	726	943	188	10	3	0	0	0	0	0

Geschwindigkeitskennzahlen [V in km/h]



DSD SAFETY Erfolg

Vmin	Vavg	Vmax	V15	V50	V85	Vexc %
12	32	67	26	32	39	59.7

Vin	Vout	Vred	Vred %
32	33	-	-

Beschreibungen

Vmin: Minimale Geschwindigkeit
 Vavg: Durchschnittliche Geschwindigkeit
 Vmax: Maximale Geschwindigkeit
 V15: Grenzggeschwindigkeit für die ersten 15% der Fahrzeuge
 V50: Grenzggeschwindigkeit für die ersten 50% der Fahrzeuge

V85: Grenzggeschwindigkeit für die ersten 85% der Fahrzeuge
 Vexc %: Geschwindigkeitsüberschreitung in %
 Vin: Durchschnittliche Eintrittsgeschwindigkeit
 Vout: Durchschnittliche Austrittsgeschwindigkeit
 Vred: Durchschnittliche Reduktion der Geschwindigkeit zwischen Eintritt und Austritt

Autor

Institution	Gemeinde Gailingen
Abteilung	Zentrale Dienste
Straße	Hauptstraße 7
PLZ	78262
Stadt	Gailingen am Hochrhein
Land	Deutschland
Ansprechpartner	Julia Linsenbolz
Telefon	+49-7734-9303-43
E-Mail	julia.linsenbolz@gailingen.de

Erstellt mit **DataCollect Webreporter** Version 1.0 am 28.04.2021 08:58:53

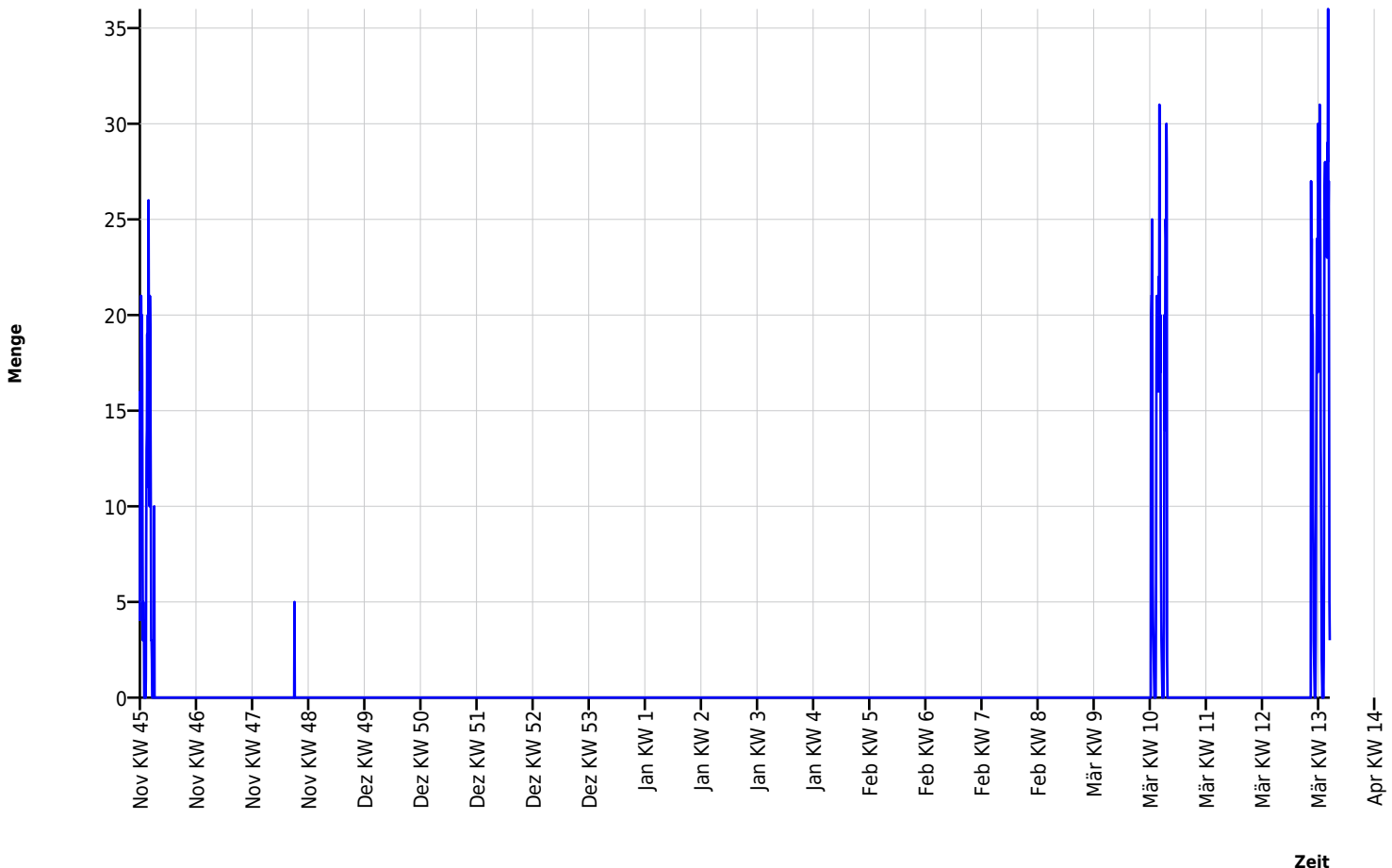
Messstelle

Name	Schulstraße 25
Rtg. kommend (Name)	Kapellenstraße
Rtg. gehend (Name)	Schule
Vmax StVO	
Kommentar	
Gerätetyp	DSD

Zeitbereich

Startdatum	03.11.2020 11:00
Enddatum	31.03.2021 22:59
Tage	Mo, Di, Mi, Do, Fr, Sa, So
Zeitintervall	60 Minuten
Zeitfenster / Tag	00:00 - 23:59

Verkehrsmengen Ganglinie




Autor

Institution	Gemeinde Gailingen
Abteilung	Zentrale Dienste
Straße	Hauptstraße 7
PLZ	78262
Stadt	Gailingen am Hochrhein
Land	Deutschland
Ansprechpartner	Julia Linsenbolz
Telefon	+49-7734-9303-43
E-Mail	julia.linsenbolz@gailingen.de

Erstellt mit **DataCollect Webreporter** Version 1.0 am 28.04.2021 08:58:53

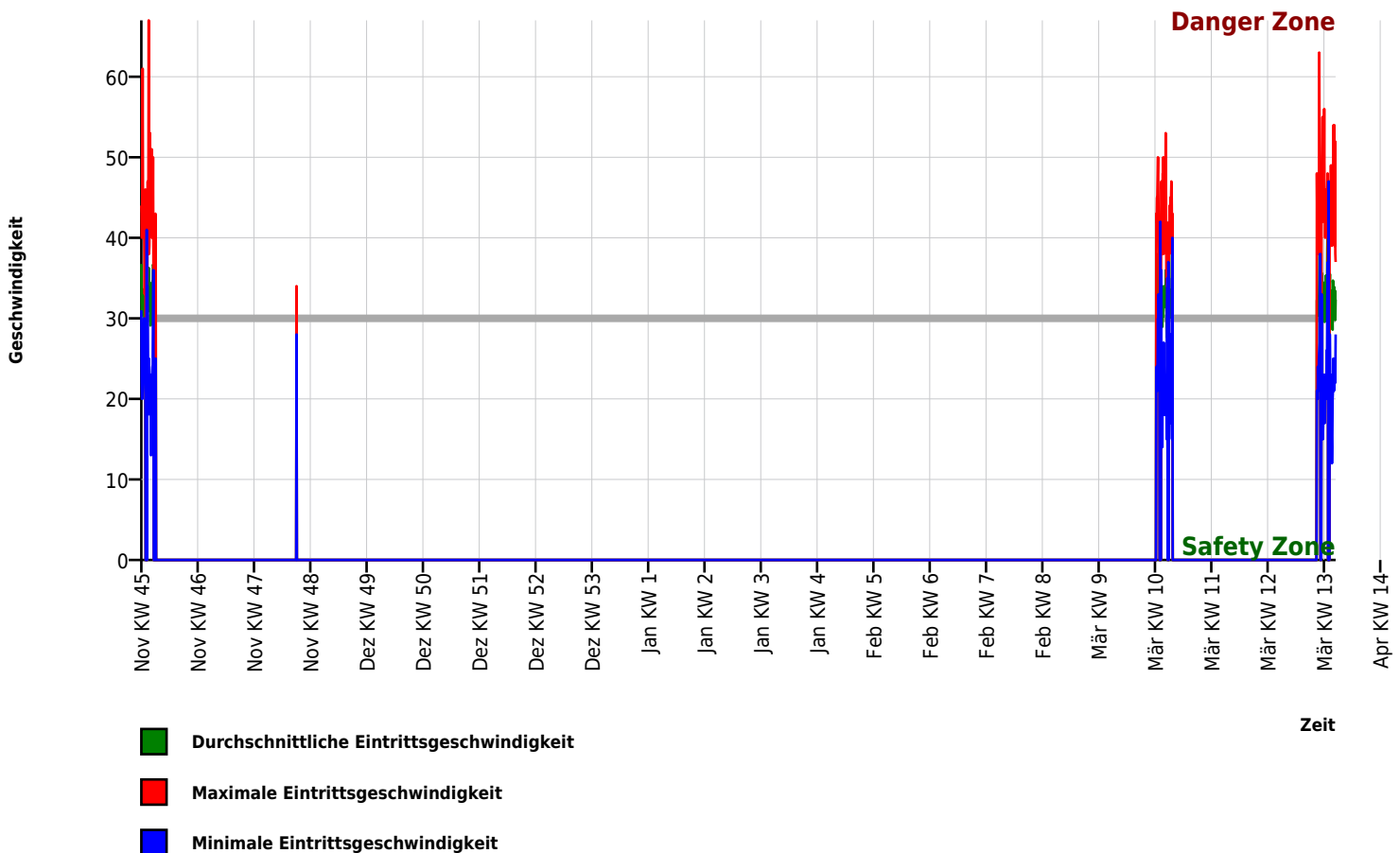
Messtelle

Name	Schulstraße 25
Rtg. kommend (Name)	Kapellenstraße
Rtg. gehend (Name)	Schule
Vmax StVO	
Kommentar	
Gerätetyp	DSD

Zeitbereich

Startdatum	03.11.2020 11:00
Enddatum	31.03.2021 22:59
Tage	Mo, Di, Mi, Do, Fr, Sa, So
Zeitintervall	60 Minuten
Zeitfenster / Tag	00:00 - 23:59

Geschwindigkeits-Diagramm



Autor

Institution	Gemeinde Gailingen
Abteilung	Zentrale Dienste
Straße	Hauptstraße 7
PLZ	78262
Stadt	Gailingen am Hochrhein
Land	Deutschland
Ansprechpartner	Julia Linsenbolz
Telefon	+49-7734-9303-43
E-Mail	julia.linsenbolz@gailingen.de

Erstellt mit **DataCollect Webreporter** Version 1.0 am 28.04.2021 08:58:53

Messstelle

Name	Schulstraße 25
Rtg. kommend (Name)	Kapellenstraße
Rtg. gehend (Name)	Schule
Vmax StVO	
Kommentar	
Gerätetyp	DSD

Zeitbereich

Startdatum	03.11.2020 11:00
Enddatum	31.03.2021 22:59
Tage	Mo, Di, Mi, Do, Fr, Sa, So
Zeitintervall	60 Minuten
Zeitfenster / Tag	00:00 - 23:59

Geschwindigkeits-Histogramm

